














-  Zastavene území_p
-  bojiště bitvy u Slavkova
-  cyklotrasy, cyklostezky
-  ochranná pásma letiště
-  silnice II. a III. třídy
-  dálnice, silnice I. třídy
-  železniční dráha
-  ochranné pásmo železniční trati
-  Územní Rezervy
-  lokální biocentrum
-  lokální biokoridor
-  regionální biocentrum
-  regionální biokoridor

Územní plán Velešovice byl spolufinancován z prostředků státního rozpočtu ČR, z programu Ministerstva pro místní rozvoj ČR



Územní plán Velešovice, návrh pro VP ŠIRŠÍ VZTAHY

POŘIZOVATEL: Městský úřad Slavkov u Brna , stavební úřad, oddělení územního plánování
 ZPRACOVATEL: LÖW & spol., s.r.o., Ing. arch. Karel Bařinka, Ing. Eliška Zimová
 SPOLUPRÁCE: Ing. arch. Jan Hanousek
 DATUM: 11.11.2024
 Měřítko: 1:25 000
 ČÍSLO VÝKRESU: II.2