
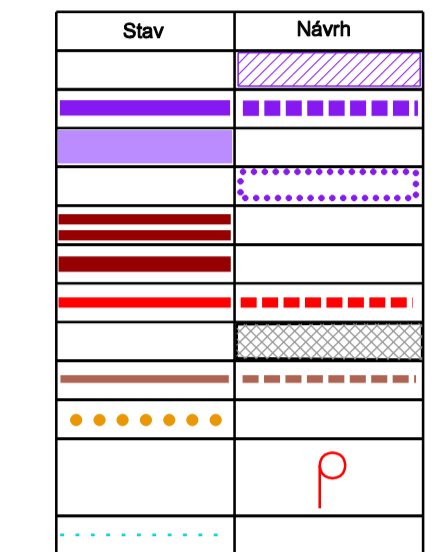


LEGENDA:



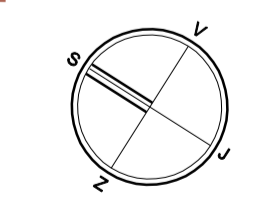
- HRANICE ÚZEMÍ OBCE
- HRANICE ZASTAVĚNÉHO ÚZEMÍ OBCE - AKTUALIZACE ZMĚNOU Č. 4
- HRANICE ZASTAVITELNÝCH PLOCH NAVRŽENÝCH PŮVODNÍM ÚPSÚ
- HRANICE ZASTAVITELNÝCH PLOCH NAVRŽENÝCH ZMĚNOU Č. 4
- HRANICE PLOCH PŘESTAVBY NAVRŽENÝCH ZMĚNOU Č. 4

KONCEPCE DOPRAVY:



- ÚR VRT - ÚZEMNÍ REZERVA PRO VYSOKORYCHLOSTNÍ TRATĚ
- ŽELEZNIČNÍ TRATĚ
- PLOCHY DRÁŽNÍ DOPRAVY - UPŘESNĚNO PO POZEMKOVÉ ÚPRAVĚ
- DZ01 KORIDOR PRO MODERNIZACI ŽELEZNIČNÍ TRATI - VYMEZENO TOUTO ZMĚNOU
- DÁLNIČNICE - UPŘESNĚNO PO POZEMKOVÉ ÚPRAVĚ
- STÁTNI SILNICE - UPŘESNĚNO PO POZEMKOVÉ ÚPRAVĚ
- KRAJSKÉ SILNICE - UPŘESNĚNO PO POZEMKOVÉ ÚPRAVĚ
- PLOCHY PRO POZEMNÍ KOMUNIKACE - VYMEZENO TOUTO ZMĚNOU
- ÚČELOVÉ KOMUNIKACE - UPŘESNĚNO PO POZEMKOVÉ ÚPRAVĚ
- CYKLOTRASA - KORIDOR KRAJSKÉ CYKLISTICKÉ SÍTĚ
- ZASTÁVKY AUTOBUSŮ - NÁVRH ZRUŠENÍ - VYMEZENO TOUTO ZMĚNOU
- DOCHÁZKOVÁ VZDÁLENOST - 400 m

ZÁZNAM O ÚČINNOSTI	
Dokumentaci vydalo:	Zastupitelstvo obce Velešovice
Datum nabytí účinnosti:	
Pořizovatel:	Městský úřad Slavkov u Brna Oddělení stavebního úřadu, územního plánování životního prostředí
Oprávněná úřední osoba pořizovatele:	
Jméno a příjmení:	
Funkce:	
Podpis:	
Otisk úředního razítka:	



ÚPN SÚ VELEŠOVICE ZMĚNA Č. 4		
VÝKRES:	KONCEPCE DOPRAVNÍ A TECHNICKÉ INFRASTRUKTURY	1:5 000
POŘIZOVATEL:	MĚSTSKÝ ÚŘAD SLAVKOV U BRNA	3
ZPRACOVATEL:	STUDIO REGION, ING. ARCH. MILOSLAV SOHR IČ: 680 90 731, ZELNÁ 104/13, 619 00 BRNO	
VEDOUCÍ PROJEKTANT:	ING. ARCH. MILOSLAV SOHR, Ph.D.	
DATUM:	PROSINEC 2018	