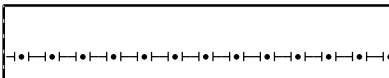









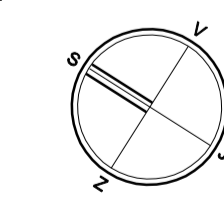


**LEGENDA:**

-  HRANICE ÚZEMÍ OBCE
-  HRANICE ZASTAVĚNÉHO ÚZEMÍ OBCE - AKTUALIZACE ZMĚNOU Č. 4
-  HRANICE ZASTAVITELNÝCH PLOCH NAVRŽENÝCH PŮVODNÍM ÚPSÚ
-  HRANICE ZASTAVITELNÝCH PLOCH NAVRŽENÝCH ZMĚNOU Č. 4
-  HRANICE PLOCH PŘESTAVBY NAVRŽENÝCH ZMĚNOU Č. 4
-  ZASTAVĚNÉ ÚZEMÍ - AKTUALIZACE
-  ZASTAVITELNÉ PLOCHY - NAVRŽENÉ PŮVODNÍM ÚPSÚ
-  ZASTAVITELNÉ PLOCHY NAVRŽENÉ ZMĚNOU Č. 4 ÚP SÚ VELEŠOVICE
-  PLOCHY PŘESTAVBY NAVRŽENÉ ZMĚNOU Č. 4 ÚP SÚ VELEŠOVICE
-  ÚZEMNÍ REZERVA NAVRŽENÁ ZMĚNOU Č. 4 ÚP SÚ VELEŠOVICE

**ZÁZNAM O ÚČINNOSTI**

Dokumentaci vydalo:	Zastupitelstvo obce Velešovice
Datum nabytí účinnosti:	
Pořizovatel:	Městský úřad Slavkov u Brna Oddělení stavebního úřadu, územního plánování životního prostředí
Oprávněná úřední osoba pořizovatele:	
Jméno a příjmení:	
Funkce:	
Podpis:	
Otisk úředního razítka:	



**ÚPN SÚ VELEŠOVICE  
ZMĚNA Č. 4**

VÝKRES:	VÝKRES ZÁKLADNÍHO ČLENĚNÍ ÚZEMÍ	1:5 000
POŘIZOVATEL:	MĚSTSKÝ ÚŘAD SLAVKOV U BRNA	<b>1</b>
ZPRACOVATEL:	STUDIO REGION, ING. ARCH. MILOSLAV SOHR IČ: 680 90 731, ZELNÁ 104/13, 619 00 BRNO	
VEDOUCÍ PROJEKTANT:	ING. ARCH. MILOSLAV SOHR, Ph.D.	
DATUM:	PROSINEC 2018	