








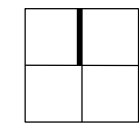


LEGENDA

-  HRANICE ŘEŠENÉHO ÚZEMÍ
-  PLOCHY PRO PĚŠÍ
-  PARKOVIŠTĚ A ODSTAVNÁ STÁNÍ (POČET STÁNÍ)
-  ODSTAVNÉ STÁNÍ PRO AUTOKARY
-  SMĚR JÍZDY
-  KOMUNIKACE (KATEGORIE)
-  ROZHLEDOVÝ TROJÚHELNÍK
-  VJEZDY DO OBJEKTŮ
-  PLOCHY VEŘEJNÉ ZELENÉ

 HRANICE ÚZEMÍ ŘEŠENÉHO ZMĚNOU Č. 3



ZPRACOVATEL	ATELIER RAW s.r.o.	ATELIER RAW s.r.o.
AUTOŘI	Doc.Ing.arch. Tomáš Rusín, Doc.Ing.arch. Ivan Wahla, Ing.arch. Petr Mutina	Domažlická 12, Brno tel.: 541 242 908 http://www.raw.cz atelier@raw.cz
ZODPOVĚDNÝ PROJEKTANT	Doc.Ing.arch. Tomáš Rusín, Doc.Ing.arch. Ivan Wahla	DATUM: 02/2022
POŘIZOVATEL	MĚSTO SLAVKOV U BRNA	MĚŘÍTKO: 1:1000
AKCE	REGULAČNÍ PLÁN ZÓNY KOLÁŘKOVA NÁMĚSTÍ - ZMĚNA Č. 3	Č. VÝKRESU/REV.
VÝKRES, DOKUMENT	ŘEŠENÍ DOPRAVY - STAV	3 A