
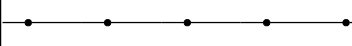







### LEGENDA:

	HRANICE ÚZEMÍ OBCE
	HRANICE ZASTAVĚNÉHO ÚZEMÍ
	HRANICE ZASTAVITELNÝCH PLOCH


### PLOCHY S ROZDÍLNÝM VYUŽITÍM:

Stabilizované	Návrhové
	
	

PLOCHY BYDLENÍ  
Bz BYDLENÍ V RODINNÝCH DOMECH  
PLOCHY OBČANSKÉ VYBAVENOSTI  
Ox OBČANSKÁ VYBAVENOST SMÍŠENÁ

PODMÍNKY VYUŽITÍ NAVRŽENÉ PŮVODNÍ DOKUMENTACÍ A ZMĚNOU Č. 1  
MIMO PLOCHY B201 A O202 JSOU RESPEKTOVÁNY

### LIMITY VYUŽITÍ ÚZEMÍ:

	ZÁPLAVOVÉ ÚZEMÍ
---	-----------------



<b>ÚP SÚ VELEŠOVICE ZMĚNA Č. 2</b>		
VÝKRES:	KOORDINAČNÍ VÝKRES	1:5 000
POŘIZOVATEL:	MĚSTSKÝ ÚŘAD SLAVKOV U BRNA	<b>01</b>
ZPRACOVATEL:	STUDIO REGION, S.R.O. IČ: 276 81 921, ZELNÁ 13, 619 00 BRNO	
VEDOUCÍ PROJEKTANT:	ING. ARCH. MILOSLAV SOHR, Ph.D.	
ODŮVODNĚNÍ - ČISTOPIS	PROSINEC 2011	