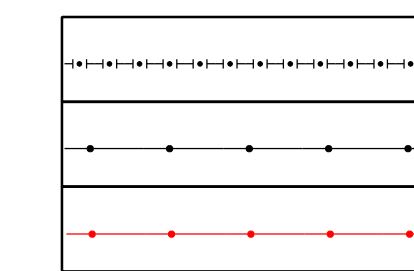
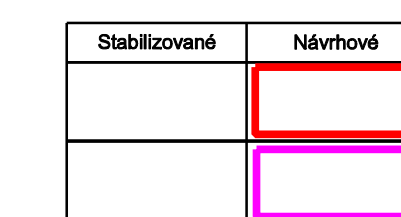


# LEGENDA:



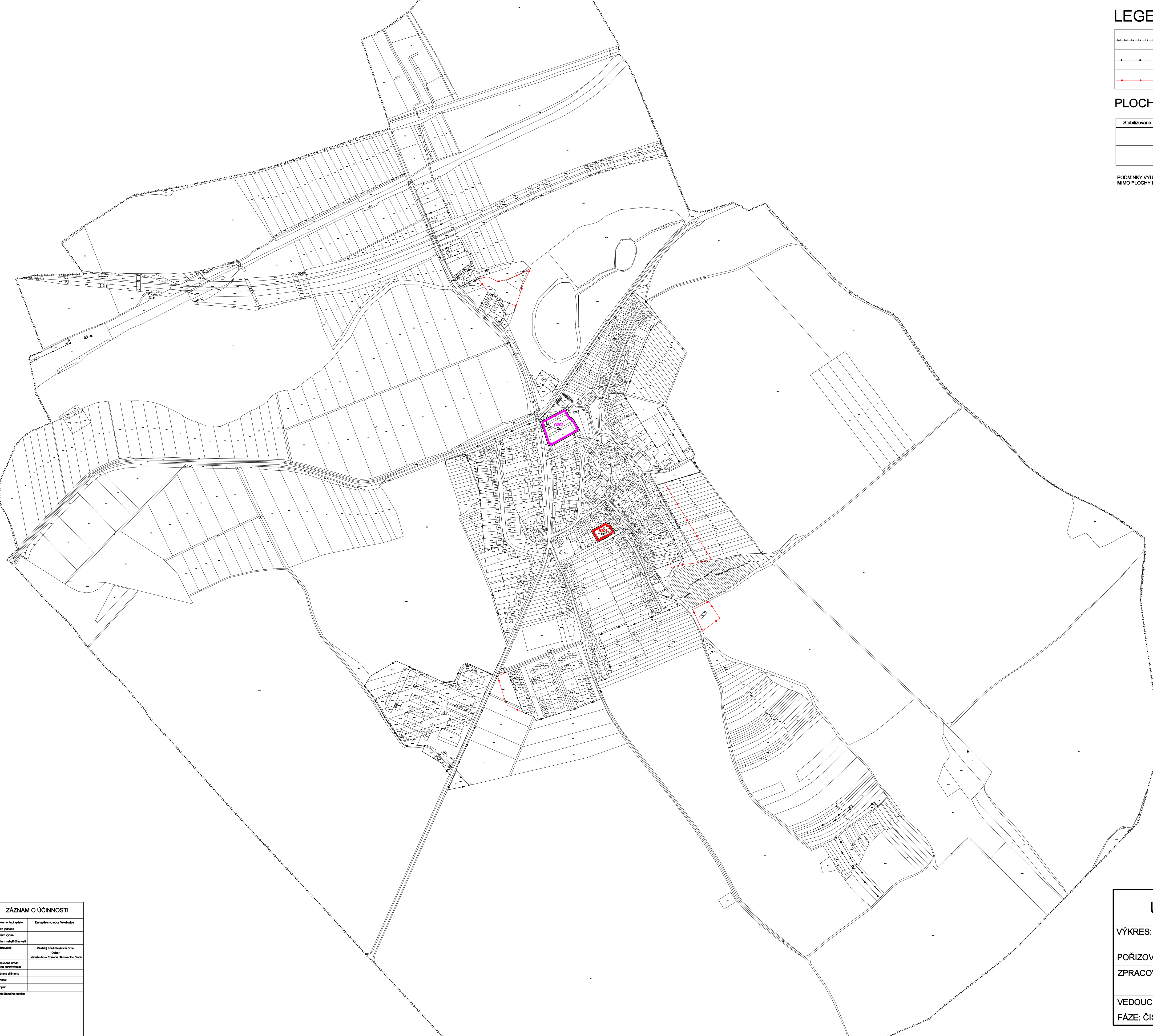
HRANICE ÚZEMÍ OBCE  
 HRANICE ZASTAVĚNÉHO ÚZEMÍ  
 HRANICE ZASTAVITELNÝCH PLOCH

## PLOCHY S ROZDÍLNÝM VYUŽITÍM:



PLOCHY BYDLENÍ  
 Bz BYDLENÍ V RODINNÝCH DOMECH  
 PLOCHY OBČANSKÉ VYBAVENOSTI  
 Oč OBČANSKÁ VYBAVENOST SMÍŠENÁ

PODMÍNKY VYUŽITÍ NAVRŽENÉ PŮVODNÍ DOKUMENTACÍ A ZMĚNOU Č. 1  
 MIMO PLOCHY B201 A O202 JSOU RESPEKTOVÁNY



ZÁZNAM O ÚČINNOSTI	
Dokumentaci vypracoval:	Zastupitelstvo obce Velešovice
Datum vydání:	
Datum vstupu v účinnost:	
Příloha:	Místní úřad Slavkov u Brna, Obec Velešovice a územní plánovací úřad
Opisováno dle:	
Jména a příjmení:	
Funkce:	
Podpis:	
Oslovení:	

ÚP SÚ VELEŠOVICE ZMĚNA Č. 2		
VÝKRES:	HLAVNÍ VÝKRES KONCEPCE USPOŘÁDÁNÍ ÚZEMÍ OBCE	1:5 000
POŘIZOVATEL:	MĚSTSKÝ ÚŘAD SLAVKOV U BRNA	2
ZPRACOVATEL:	STUDIO REGION, S.R.O. IČ: 276 81 921, ZELNÁ 13, 619 00 BRNO	
VEDOUČÍ PROJEKTANT:	ING. ARCH. MILOSLAV SOHR, Ph.D.	
FÁZE: ČISTOPIS	PROSINEC 2011	