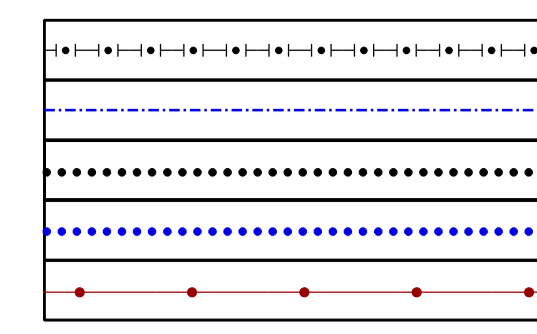
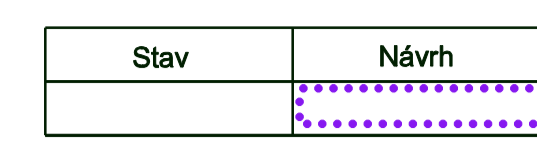


LEGENDA:

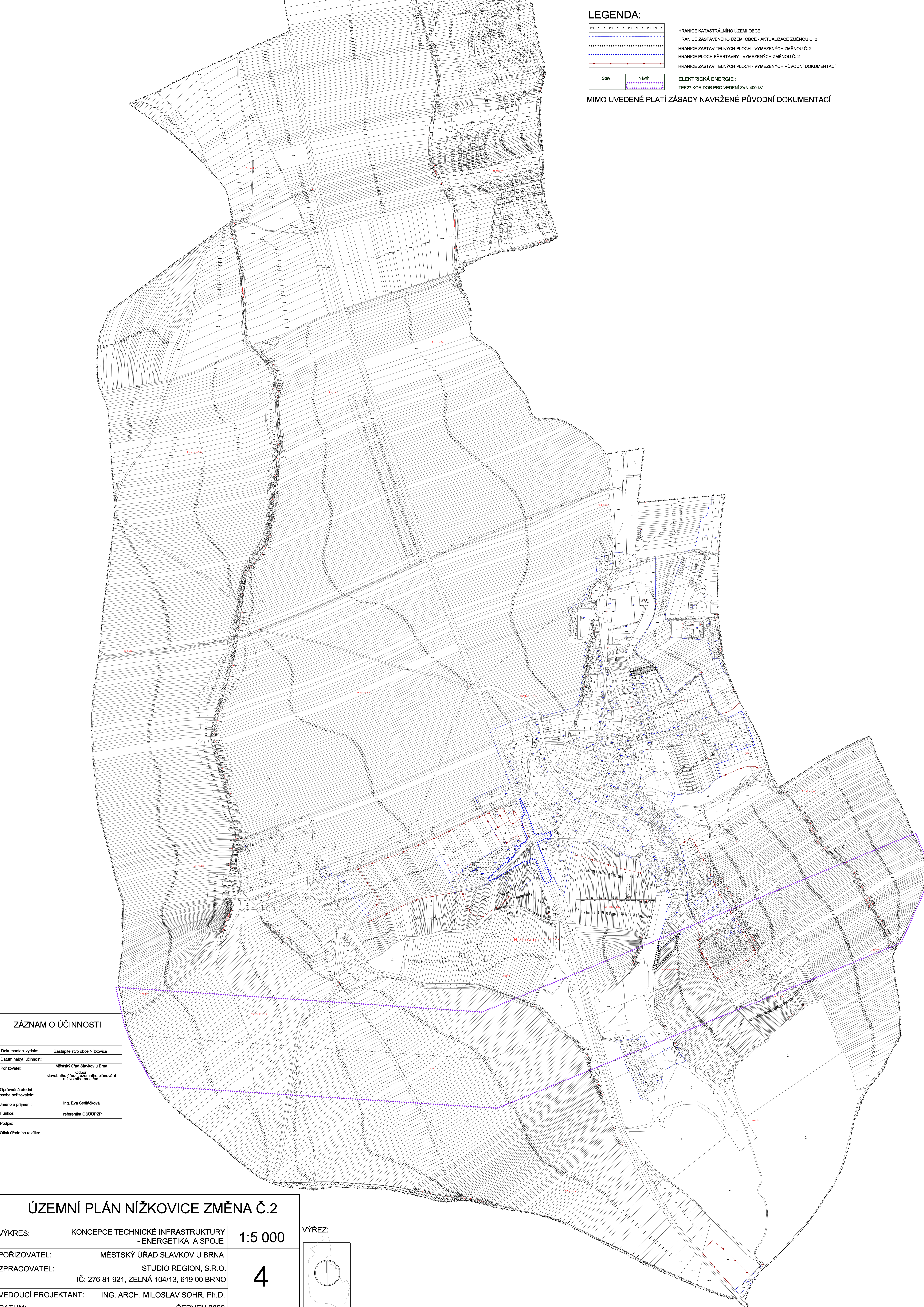


HRANICE KATASTRÁLNÍHO ÚZEMÍ OBCE
 HRANICE ZASTAVĚNÉHO ÚZEMÍ OBCE - AKTUALIZACE ZMĚNOU Č. 2
 HRANICE ZASTAVITELNÝCH PLOCH - VYMEZENÝCH ZMĚNOU Č. 2
 HRANICE PLOCH PŘESTAVBY - VYMEZENÝCH ZMĚNOU Č. 2
 HRANICE ZASTAVITELNÝCH PLOCH - VYMEZENÝCH PŮVODNÍ DOKUMENTACÍ



ELEKTRICKÁ ENERGIE :
 TEE27 KORIDOR PRO VEDENÍ ZVN 400 kV

MIMO UVEDENÉ PLATÍ ZÁSADY NAVRŽENÉ PŮVODNÍ DOKUMENTACÍ



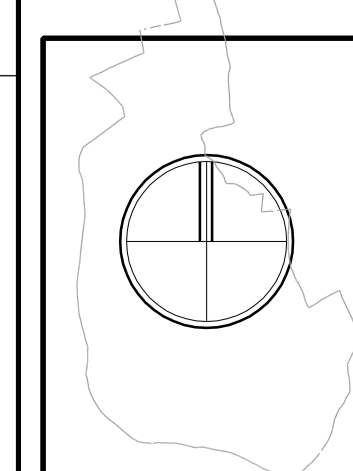
ZÁZNAM O ÚČINNOSTI

Dokumentaci vydalo:	Zastupitelstvo obce Nížkovice
Datum nabytí účinnosti:	
Pořizovatel:	Městský úřad Slavkov u Brna Odbor stavebního úřadu, územního plánování a životního prostředí
Oprávněná úřední osoba pořizovatele:	
Jméno a příjmení:	Ing. Eva Sedláčková
Funkce:	referentka OSÚPZP
Podpis:	
Otisk úředního razítka:	

ÚZEMNÍ PLÁN NÍŽKOVICE ZMĚNA Č.2

VÝKRES:	KONCEPCE TECHNICKÉ INFRASTRUKTURY - ENERGETIKA A SPOJE	1:5 000
POŘIZOVATEL:	MĚSTSKÝ ÚŘAD SLAVKOV U BRNA	4
ZPRACOVATEL:	STUDIO REGION, S.R.O. IČ: 276 81 921, ZELNÁ 104/13, 619 00 BRNO	
VEDOUČÍ PROJEKTANT:	ING. ARCH. MILOSLAV SOHR, Ph.D.	
DATUM:	ČERVEN 2022	

VÝŘEZ:



MIMO VÝŘEZ NEJSOU NA VÝKRESU NAVRHOVÁNY ŽÁDNÉ ZMĚNY