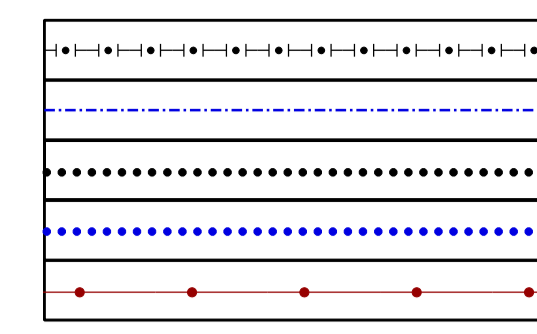
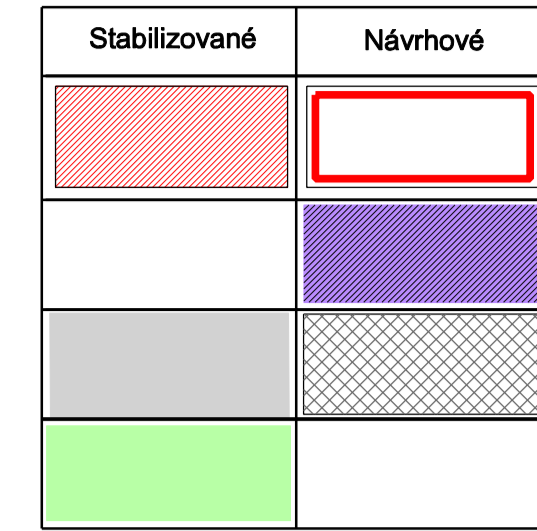


LEGENDA:



HRANICE KATASTRÁLNÍHO ÚZEMÍ OBCE
 HRANICE ZASTAVĚNÉHO ÚZEMÍ OBCE - AKTUALIZACE ZMĚNOU Č. 2
 HRANICE ZASTAVITELNÝCH PLOCH - VYMEZENÝCH ZMĚNOU Č. 2
 HRANICE PLOCH PŘESTAVBY - VYMEZENÝCH ZMĚNOU Č. 2
 HRANICE ZASTAVITELNÝCH PLOCH - VYMEZENÝCH PŮVODNÍ DOKUMENTACÍ

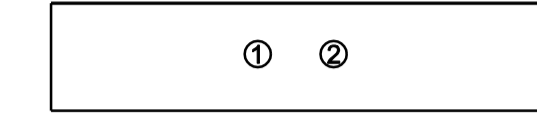
PLOCHY S ROZDÍLNÝM ZPŮSOBEM VYUŽITÍ:



PLOCHY BYDLENÍ
 Bz BYDLENÍ V RODINNÝCH DOMECH
 PLOCHY VEŘEJNÝCH PROSTRANSTVÍ
 Pv VEŘEJNÁ PROSTRANSTVÍ
 PLOCHY DOPRAVNÍ INFRASTRUKTURY
 Dk POZEMNÍ KOMUNIKACE
 PLOCHY ZEMĚDĚLSKÉ
 Zs SADY, DROBNÁ DRŽBA, ZAHRADY, VINICE

MIMO ZAKRESLENÉ PLOCHY PLATÍ ZÁSADY STANOVENÉ PŮVODNÍM ÚZEMNÍM PLÁNEM - NEJSOU PŘEDMĚTEM ZMĚNY

ZÁSADY PROSTOROVÉHO USPOŘÁDÁNÍ:



MAXIMÁLNÍ POČET NADZEMNÍCH PODLAŽÍ

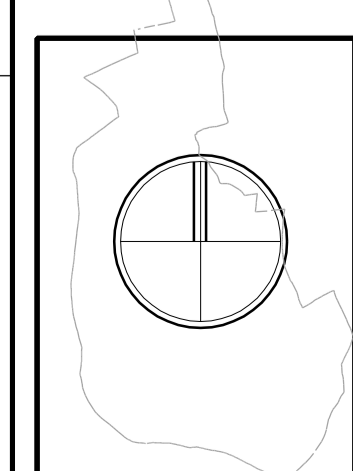
ZÁZNAM O ÚČINNOSTI

Dokumentaci vydalo:	Zastupitelstvo obce Nížkovice
Datum nabytí účinnosti:	
Pořizovatel:	Městský úřad Slavkov u Brna Odbor stavebního úřadu, územního plánování a životního prostředí
Oprávněná úřední osoba pořizovatele:	
Jméno a příjmení:	Ing. Eva Sedláčková
Funkce:	referentka OSÚPZP
Podpis:	
Otisk úředního razítka:	

ÚZEMNÍ PLÁN NÍŽKOVICE ZMĚNA Č.2

VÝKRES:	HLAVNÍ VÝKRES	1:5 000
POŘIZOVATEL:	MĚSTSKÝ ÚŘAD SLAVKOV U BRNA	2
ZPRACOVATEL:	STUDIO REGION, S.R.O. IČ: 276 81 921, ZELNÁ 104/13, 619 00 BRNO	
VEDOUČÍ PROJEKTANT:	ING. ARCH. MILOSLAV SOHR, Ph.D.	
DATUM:	ČERVEN 2022	

VÝŘEZ:



MIMO VÝŘEZ NEJSOU NA VÝKRESU NAVRHOVÁNY ŽÁDNÉ ZMĚNY