

# HOLUBICE

## ÚZEMNÍ PLÁN OBCE




### ZMĚNA Č. 2

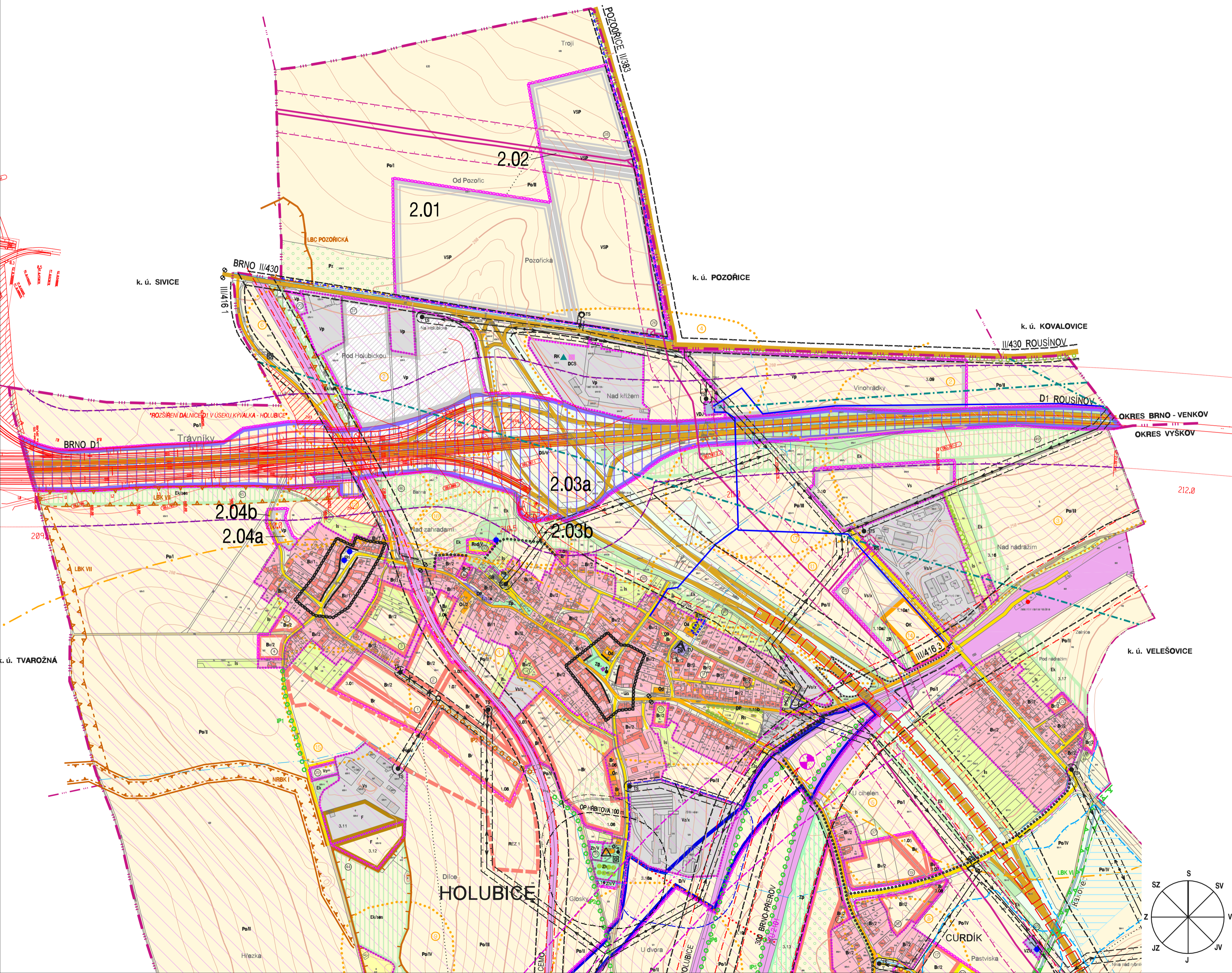
LEGENDA SCHVÁLENÉHO ÚPO HOLUBICE  
viz VÝKRES Č. 1A

LEGENDA PRO ZMĚNU Č. 2

2.01 IDENTIFIKAČNÍ ČÍSLO DÍLČÍ ZMĚNY

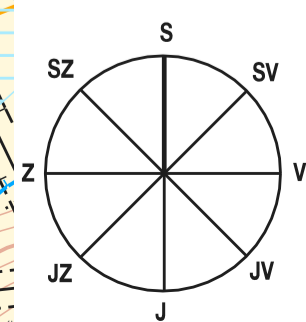
KONCEPCE DOPRAVNÍ INFRASTRUKTURY

-  plochy pro silniční dopravu
-  ochranné pásmo dálnice D1 a MUK
-  projektová dokumentace - DÚR



ZMĚNA Č. 2 ÚZEMNÍHO PLÁNU OBCE HOLUBICE ZÁZNAM O ÚČINNOSTI	
Správní orgán, který změnu č. 2 vydal:	Zastupitelstvo obce Holubice
Číslo jednací:	7/2010
Datum vydání změny č. 2:	15. 11. 2010
Datum nabylí účinnosti změny č. 2:	1. 12. 2010
Oprávněná osoba pořizovatele	Ing. Hana Štáňková
Jméno a příjmení:	referentka odboru stavebního a plánovacího úřadu, Městský úřad Slavkov u Brna
Funkce:	
Podpis:	
Razítko:	

Zhotovitel:	Urbanistické středisko Brno, spol. s r. o.
Jméno a příjmení:	Ing. arch. Ivana Golešová
Funkce:	autorizovaný architekt č. autorizace 01 115
Podpis:	hlavní projektant
Razítko:	



### NÁVRH VYUŽITÍ ÚZEMÍ SÍDLA A KRAJINY - HLAVNÍ VÝKRES 1

EVIDENČNÍ ČÍSLO : 28 - 001 - 231 MĚŘÍTKO 1:5 000  
 ZHOTOVITEL : URBANISTICKÉ STŘEDISKO BRNO, SPOL. S R. O.  
 PROJEKTANTI : ING. ARCH. I. GOLEŠOVÁ, ING. P. VESELÝ,  
 MGR. M. NOVOTNÝ, ING. S. MATULOVÁ  
 POŘIZOVATEL : MĚSTSKÝ ÚŘAD SLAVKOV LISTOPAD 2010