

ZÁSADY NAVRŽENÉ PŮVODNÍ DOKUMENTACÍ:

LEGENDA:

| | |
|--|------------------------------|
| | HRANICE ÚZEMÍ OBCE |
| | HRANICE ZASTAVĚNÉHO ÚZEMÍ |
| | HRANICE ZASTAVITELNÝCH PLOCH |

ÚZEMNÍ PLÁN OTNICE - ZMĚNA Č. 1

VÝKRES ZÁBORŮ ZPF

1:5000

POŘIZOVATEL: MĚSTSKÝ ÚŘAD SLAVKOV U BRNA
ODBOR STAVEBNÍHO A ÚZEMNĚ PLÁNOVACÍHO ÚŘADU

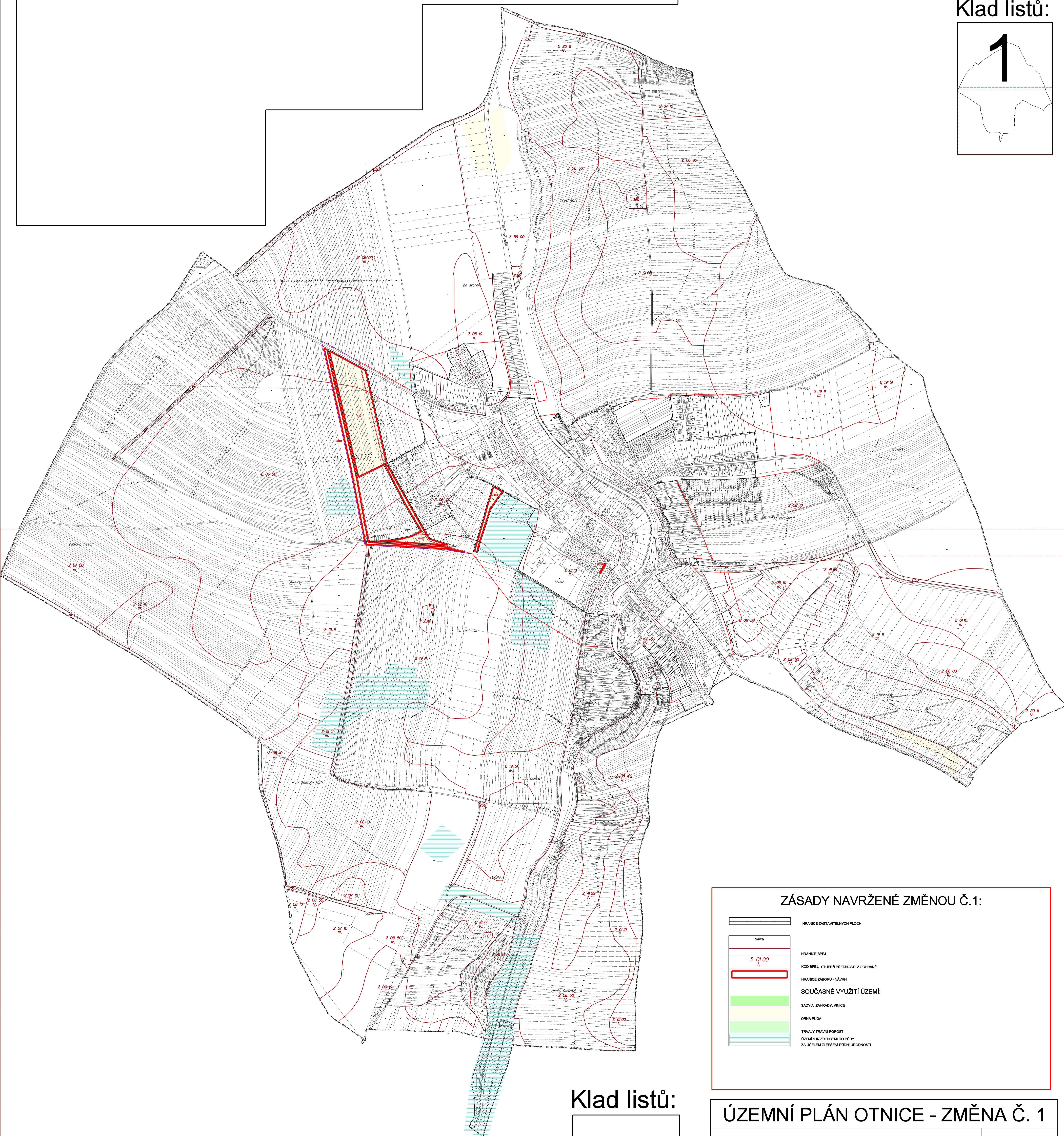
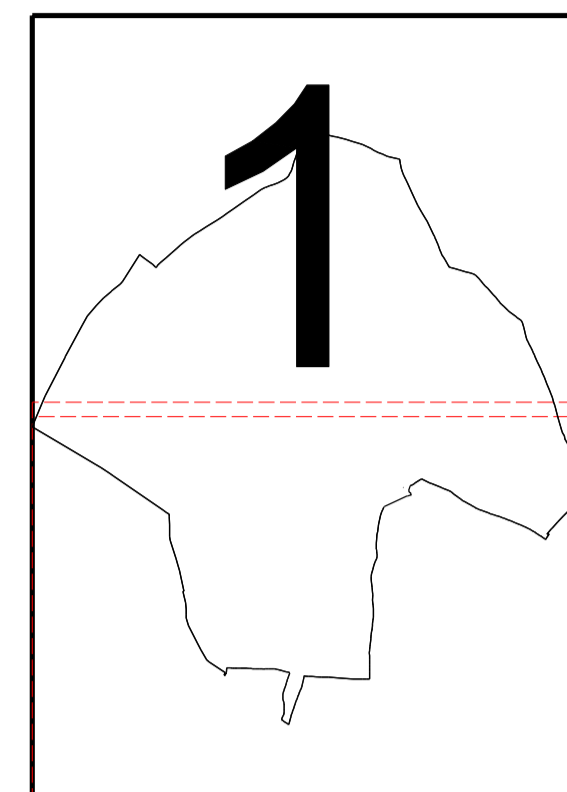
ZPRACOVATEL: STUDIO REGION, S.R.O.
ZELNÁ 13, BRNO, IČ:276 81 921

VEDOUČÍ PROJEKTANT: ING. ARCH. MILOSLAV SOHR, Ph.D.

ODŮVODNĚNÍ: ČISTOPIS ČERVEN 2011

O4

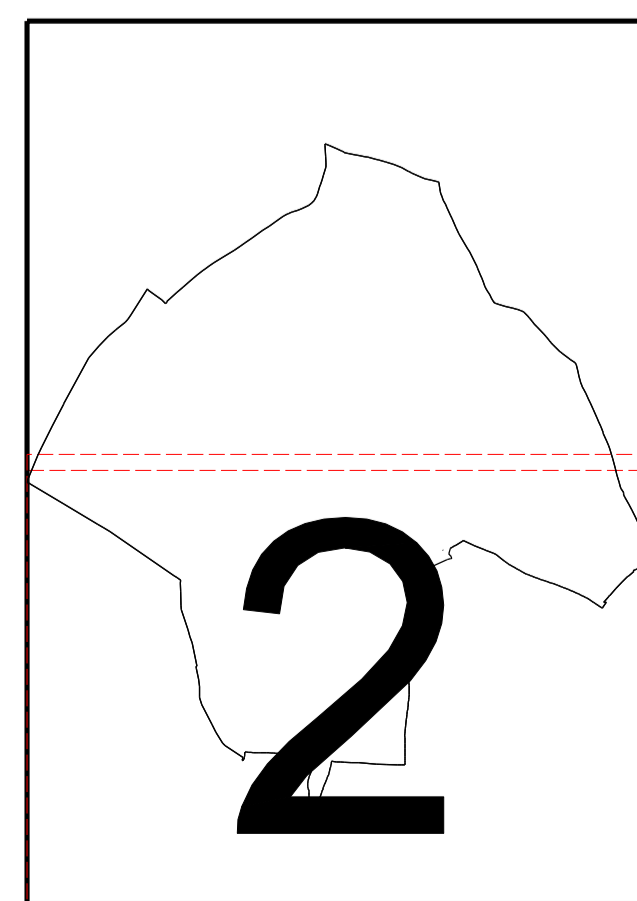
Klad listů:



ZÁSADY NAVRŽENÉ ZMĚNOU Č.1:

| | |
|--|---|
| | HRANICE ZASTAVITELNÝCH PLOCH |
| | Název |
| | HRANICE BPEJ |
| | KÓD BPEJ, STUPEŇ PŘEDKOSTI V OCHRANĚ |
| | HRANICE ZÁBORŮ - NÁVRH |
| | SOUČASNÉ VYUŽITÍ ÚZEMÍ: |
| | SADY A ZAHRADY, VINICE |
| | ORNÁ PŮDA |
| | TRVALÝ TRÁVNÍ POROST |
| | ÚZEMÍ S INVESTICÍ DO PŮDY ZA ÚČELEM ZLEPŠENÍ PŮDNÍ ÚRODNOSTI |

Klad listů:



ÚZEMNÍ PLÁN OTNICE - ZMĚNA Č. 1

VÝKRES ZÁBORŮ ZPF

1:5000

POŘIZOVATEL: MĚSTSKÝ ÚŘAD SLAVKOV U BRNA
ODBOR STAVEBNÍHO A ÚZEMNĚ PLÁNOVACÍHO ÚŘADU

ZPRACOVATEL: STUDIO REGION, S.R.O.
ZELNÁ 13, BRNO, IČ:276 81 921

VEDOUČÍ PROJEKTANT: ING. ARCH. MILOSLAV SOHR, Ph.D.

ODŮVODNĚNÍ: ČISTOPIS ČERVEN 2011

O4