

ZÁSADY NAVRŽENÉ PŮVODNÍ DOKUMENTACÍ:

LEGENDA:

	HRANICE ÚZEMÍ OBCE
	HRANICE ZASTAVĚNÉHO ÚZEMÍ
	HRANICE ZASTAVITELNÝCH PLOCH
	MÍSTNÍ KOMUNIKACE
	ÓČELOVÉ KOMUNIKACE
	MÍSTNÍ KANALIZACE
	ČISTÝŠA GOSPODÁŘNÍCH VOD
	VOZOVNÉ ŘÁDY
	OCHRANNÉ PŘÍKOPY
	TELEKOMUNIKAČNÍ KABELY
	PLYNOVOD BTL
	VYSOKÉ NAPĚTÍ S TRAFOSTANICÍ
	ELEKTRICKÉ KABELY NN
	VSÁKOVACÍ OZELENĚNÉ PLOCHY
	ASANACE
	NADREGIONÁLNÍ BIOKORIDOR - ZALOŽIT, NEFUNKČNÍ
	NADREGIONÁLNÍ BIOKORIDOR - STÁVAJÍCÍ, FUNKČNÍ
	LOKÁLNÍ BIOKORIDOR - ZALOŽIT, NEFUNKČNÍ
	LOKÁLNÍ BIOKORIDOR - STÁVAJÍCÍ, FUNKČNÍ
	LOKÁLNÍ BIOCENTRUM - ZALOŽIT, NEFUNKČNÍ
	LOKÁLNÍ BIOCENTRUM - STÁVAJÍCÍ, FUNKČNÍ
	INTERAKČNÍ PŘEVK - NAVRŽENÝ
	INTERAKČNÍ PŘEVK - STÁVAJÍCÍ

ÚZEMNÍ PLÁN OTNICE - ZMĚNA Č. 1

VEŘEJNĚ PROSPĚŠNÉ  
STAVBY, OPATŘENÍ,  
A ASANACE

1:5000

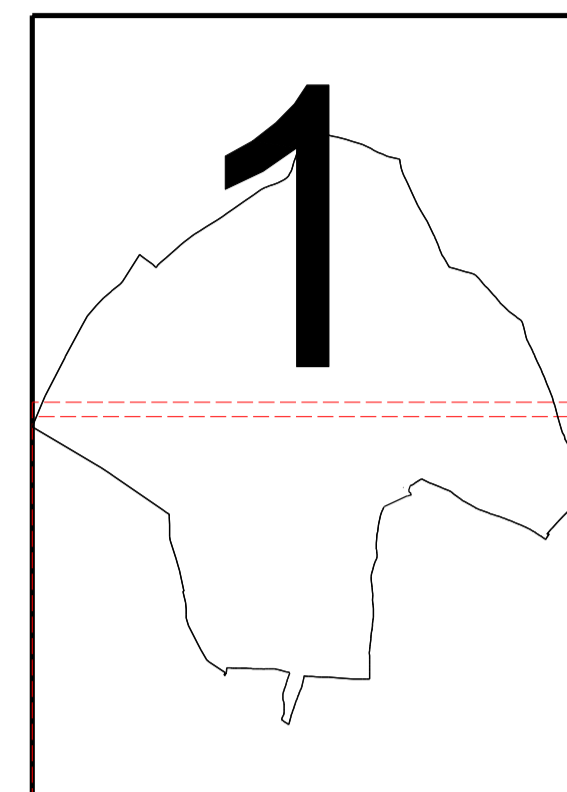
POŘIZOVATEL: MĚSTSKÝ ÚŘAD SLAVKOV U BRNA  
ODBOR STAVEBNÍHO A ÚZEMNĚ PLÁNOVACÍHO ÚŘADU

ZPRACOVATEL: STUDIO REGION, S.R.O.  
ZELNÁ 13, BRNO, IČ:276 81 921

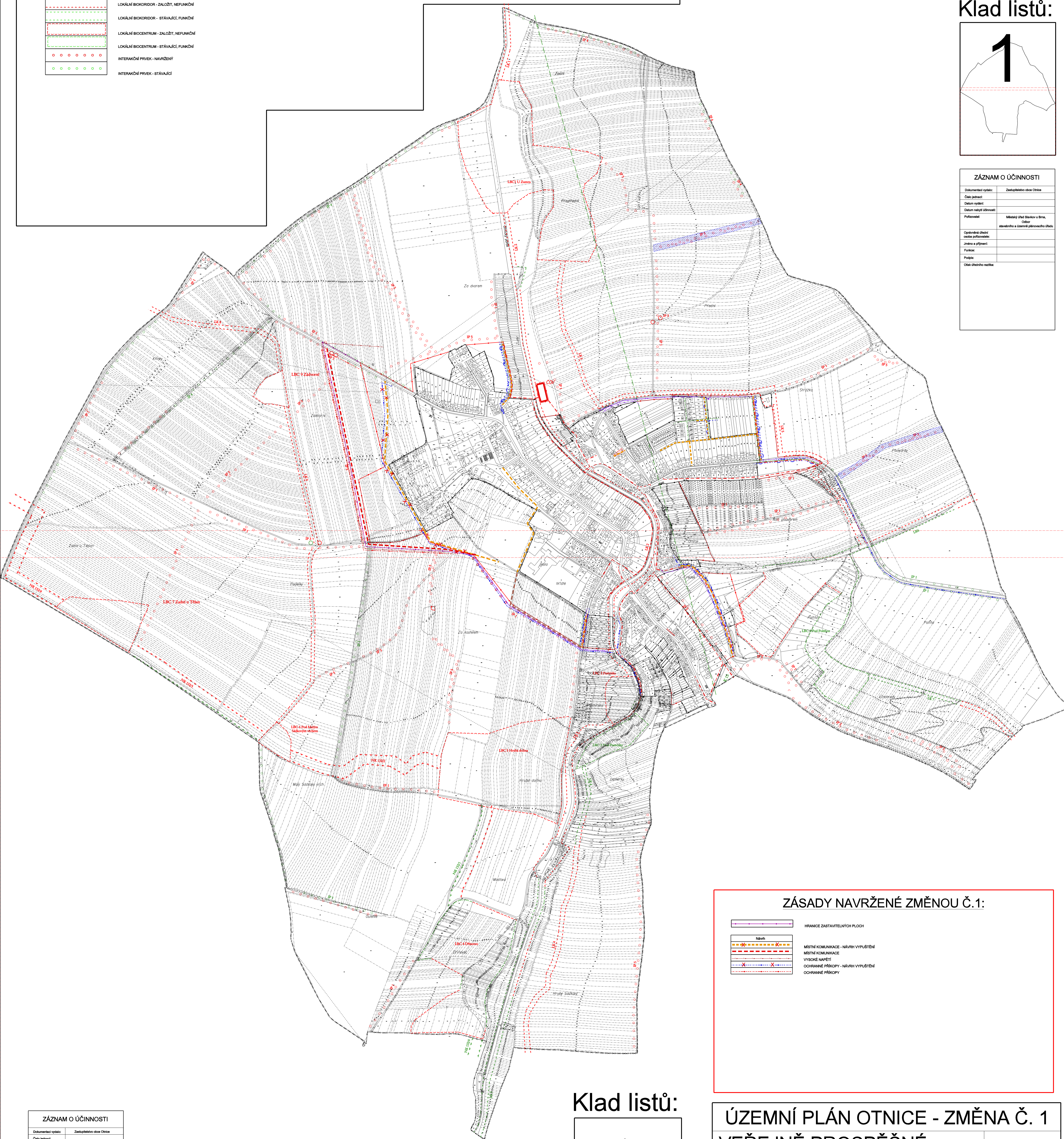
VEDOUČÍ PROJEKTANT: ING. ARCH. MILOSLAV SOHR, Ph.D.  
FÁZE: ČISTOPIS ČERVEN 2011

6

Klad listů:



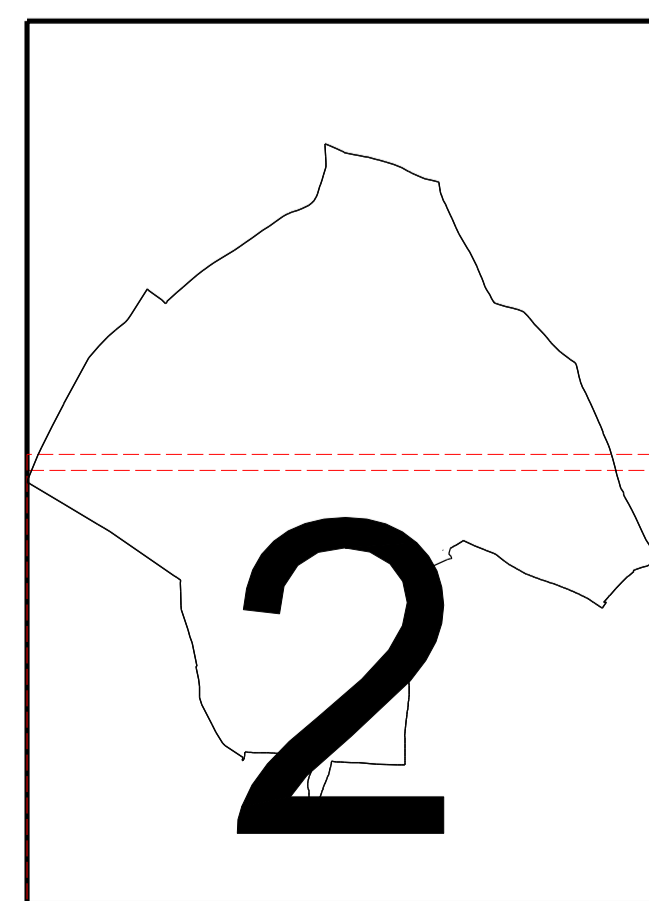
ZÁZNAM O ÚČINNOSTI	
Dokument byl vydan: Zastupitelstvo obce Otčina	
Číslo jednací: 1/2011	
Datum vydání: 22.06.2011	
Datum nabytí účinnosti: 22.06.2011	
Publikováno: Městský úřad Slavkov u Brna, odbor stavebního a územně plánovacího úřadu	
Operativní schválení: Městský úřad Slavkov u Brna, odbor stavebního a územně plánovacího úřadu	
Jednotka a přílohy: 1:5000	
Funkce: 6	
Podpis: _____	
Obes územního rozhodnutí: _____	



ZÁSADY NAVRŽENÉ ZMĚNOU Č.1:

	HRANICE ZASTAVITELNÝCH PLOCH
	MÍSTNÍ KOMUNIKACE - NAVRŽ. VYPUŠTĚNÍ
	MÍSTNÍ KOMUNIKACE
	VYSOKÉ NAPĚTÍ
	OCHRANNÉ PŘÍKOPY - NAVRŽ. VYPUŠTĚNÍ
	OCHRANNÉ PŘÍKOPY

Klad listů:



ZÁZNAM O ÚČINNOSTI	
Dokument byl vydan: Zastupitelstvo obce Otčina	
Číslo jednací: 1/2011	
Datum vydání: 22.06.2011	
Datum nabytí účinnosti: 22.06.2011	
Publikováno: Městský úřad Slavkov u Brna, odbor stavebního a územně plánovacího úřadu	
Operativní schválení: Městský úřad Slavkov u Brna, odbor stavebního a územně plánovacího úřadu	
Jednotka a přílohy: 1:5000	
Funkce: 6	
Podpis: _____	
Obes územního rozhodnutí: _____	

ÚZEMNÍ PLÁN OTNICE - ZMĚNA Č. 1

VEŘEJNĚ PROSPĚŠNÉ  
STAVBY, OPATŘENÍ,  
A ASANACE

1:5000

POŘIZOVATEL: MĚSTSKÝ ÚŘAD SLAVKOV U BRNA  
ODBOR STAVEBNÍHO A ÚZEMNĚ PLÁNOVACÍHO ÚŘADU

ZPRACOVATEL: STUDIO REGION, S.R.O.  
ZELNÁ 13, BRNO, IČ:276 81 921

VEDOUČÍ PROJEKTANT: ING. ARCH. MILOSLAV SOHR, Ph.D.  
FÁZE: ČISTOPIS ČERVEN 2011

6