

ZÁSADY NAVRŽENÉ PŮVODNÍ DOKUMENTACÍ:

LEGENDA:

	HRANICE ÚZEMÍ OBCE
	HRANICE ZASTAVĚNÉHO ÚZEMÍ
	HRANICE ZASTAVITELNÝCH PLOCH
	HRANICE INTRAVILÁNU K 1.9. 1966
	ZASTAVĚNÉ ÚZEMÍ
	ZASTAVITELNÉ PLOCHY

ÚZEMNÍ PLÁN OTNICE - ZMĚNA Č. 1

VÝKRES ZÁKLADNÍHO ČLENĚNÍ ÚZEMÍ

1:5000

POŘIZOVATEL: MĚSTSKÝ ÚŘAD SLAVKOV U BRNA
ODBOR STAVEBNÍHO A ÚZEMNĚ PLÁNOVACÍHO ÚŘADU

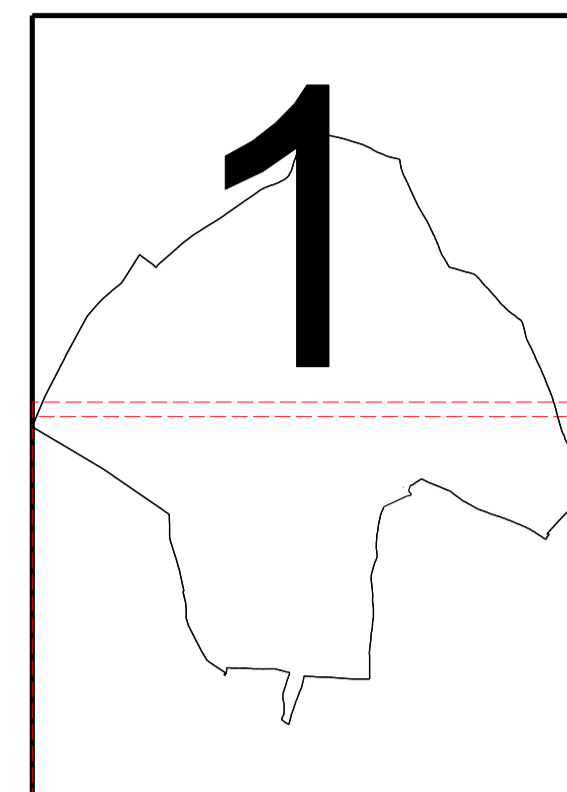
ZPRACOVATEL: STUDIO REGION, S.R.O.
ZELNÁ 13, BRNO, IČ:276 81 921

VEDOUcí PROJEKTANT: ING. ARCH. MILOSLAV SOHR, Ph.D.

FÁZE: ČISTOPIS ČERVEN 2011

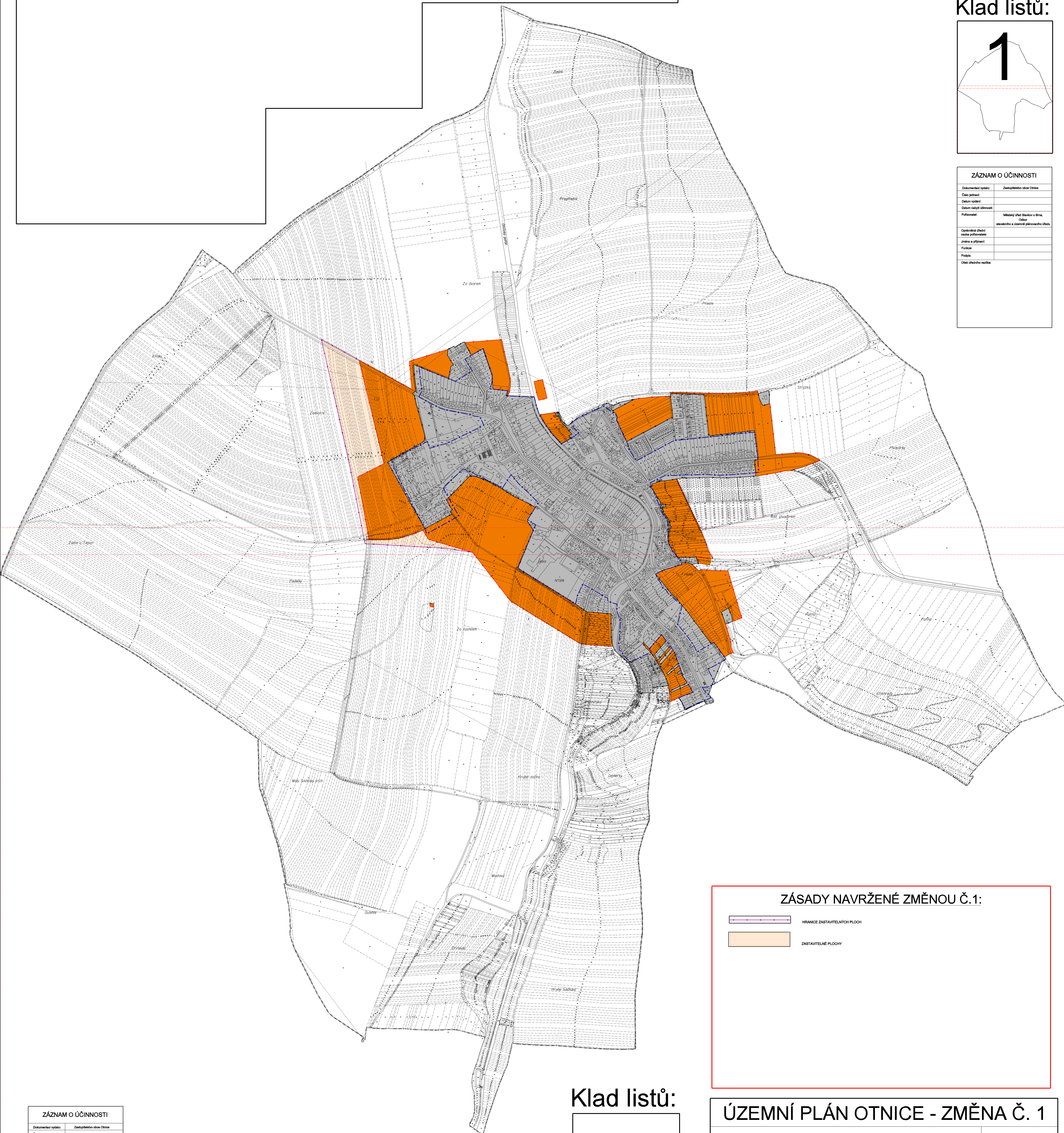
1

Klad listů:



ZÁZNAM O ÚČINNOSTI

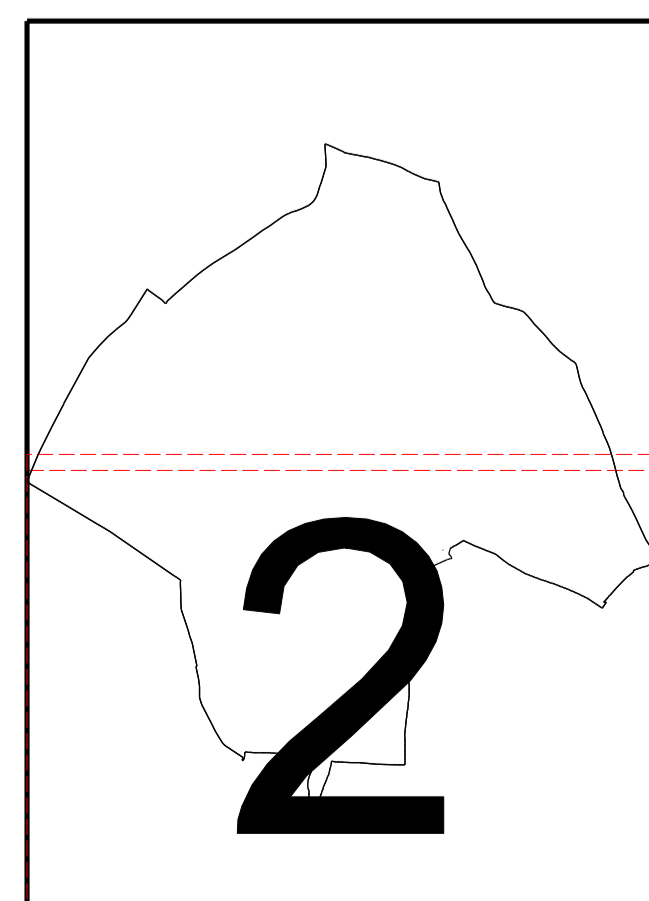
Dokument vydán:	Zastupitelstvo obce Otovice
Číslo jednací:	
Datum vydání:	
Číslo návrhové dokumentace:	
Původce:	Městský úřad Slavkov u Brna, Odbor stavebního a územně plánovacího úřadu
Opavěření shodou s původním:	
Jednotlivé přílohy:	
Podpis:	
Období účinnosti:	



ZÁSADY NAVRŽENÉ ZMĚNOU Č.1:

	HRANICE ZASTAVITELNÝCH PLOCH
	ZASTAVITELNÉ PLOCHY

Klad listů:



ZÁZNAM O ÚČINNOSTI

Dokument vydán:	Zastupitelstvo obce Otovice
Číslo jednací:	
Datum vydání:	
Číslo návrhové dokumentace:	
Původce:	Městský úřad Slavkov u Brna, Odbor stavebního a územně plánovacího úřadu
Opavěření shodou s původním:	
Jednotlivé přílohy:	
Podpis:	
Období účinnosti:	

ÚZEMNÍ PLÁN OTNICE - ZMĚNA Č. 1

VÝKRES ZÁKLADNÍHO ČLENĚNÍ ÚZEMÍ

1:5000

POŘIZOVATEL: MĚSTSKÝ ÚŘAD SLAVKOV U BRNA
ODBOR STAVEBNÍHO A ÚZEMNĚ PLÁNOVACÍHO ÚŘADU

ZPRACOVATEL: STUDIO REGION, S.R.O.
ZELNÁ 13, BRNO, IČ:276 81 921

VEDOUcí PROJEKTANT: ING. ARCH. MILOSLAV SOHR, Ph.D.

FÁZE: ČISTOPIS ČERVEN 2011

1