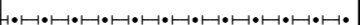










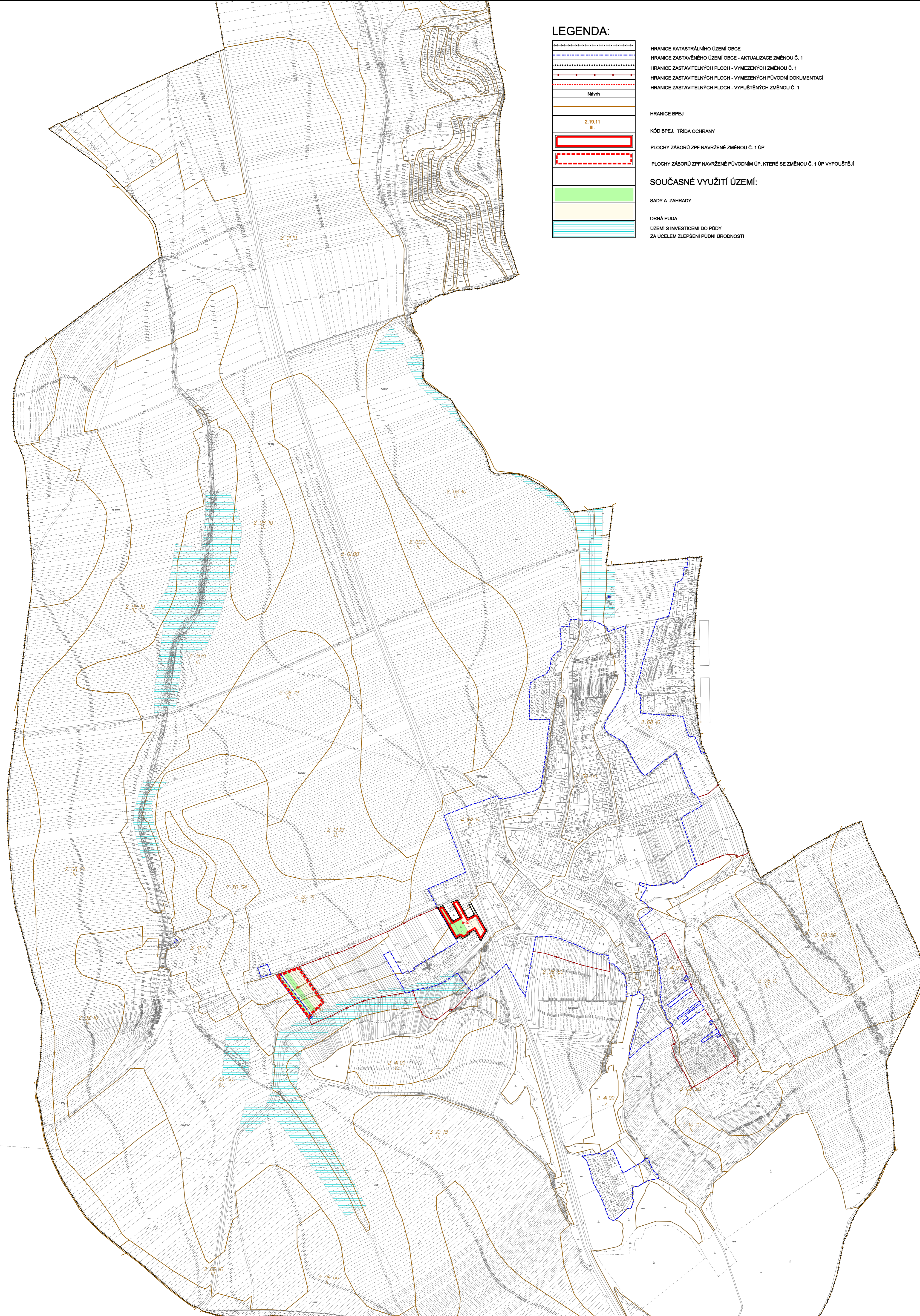


LEGENDA:

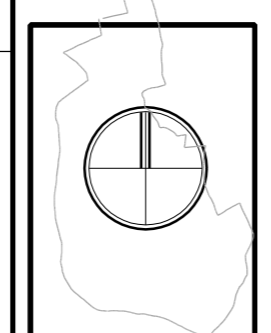
-  HRANICE KATASTRÁLNÍHO ÚZEMÍ OBCE
 -  HRANICE ZASTAVĚNÉHO ÚZEMÍ OBCE - AKTUALIZACE ZMĚNOU Č. 1
 -  HRANICE ZASTAVITELNÝCH PLOCH - VYMEZENÝCH PŮVODNÍ DOKUMENTACÍ
 -  HRANICE ZASTAVITELNÝCH PLOCH - VYPUŠTĚNÝCH ZMĚNOU Č. 1
 -  **Návrh**
 -  HRANICE BPEJ
 -  KÓD BPEJ, TRÍDA OCHRANY
 -  PLOCHY ZÁBORŮ ZPF NAVRŽENÉ ZMĚNOU Č. 1 ÚP
 -  PLOCHY ZÁBORŮ ZPF NAVRŽENÉ PŮVODNÍM ÚP, KTERÉ SE ZMĚNOU Č. 1 ÚP VYPOUŠTĚJÍ
- SOUČASNÉ VYUŽITÍ ÚZEMÍ:**
-  SADY A ZAHRADY
 -  ORNÁ PŮDA
 -  ÚZEMÍ S INVESTICEMI DO PŮDY ZA ÚČELEM ZLEPŠENÍ PŮDNÍ ÚRODNOSTI



**ÚZEMNÍ PLÁN NÍŽKOVICE ZMĚNA Č.1
ODŮVODNĚNÍ**

VÝKRES:	VÝKRES ZÁBORŮ PŮDNIHO FONDU	1:5 000
POŘIZOVATEL:	MĚSTSKÝ ÚŘAD SLAVKOV U BRNA	04
ZPRACOVATEL:	STUDIO REGION, S.R.O. IČ: 276 81 921, ZELNÁ 104/13, 619 00 BRNO	
VEDOUČÍ PROJEKTANT:	ING. ARCH. MILOSLAV SOHR, Ph.D.	
ETAPA: VEŘEJNÉ PROJEDNÁNÍ	ČERVEN 2017	

VÝŘEZ:



MIMO VÝŘEZ NEJSOU NA VÝKRESU NAVRHOVÁNY ŽÁDNÉ ZMĚNY