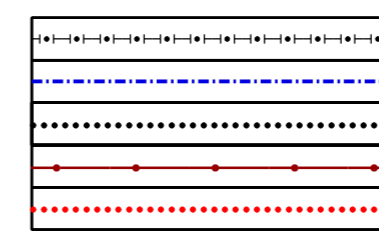
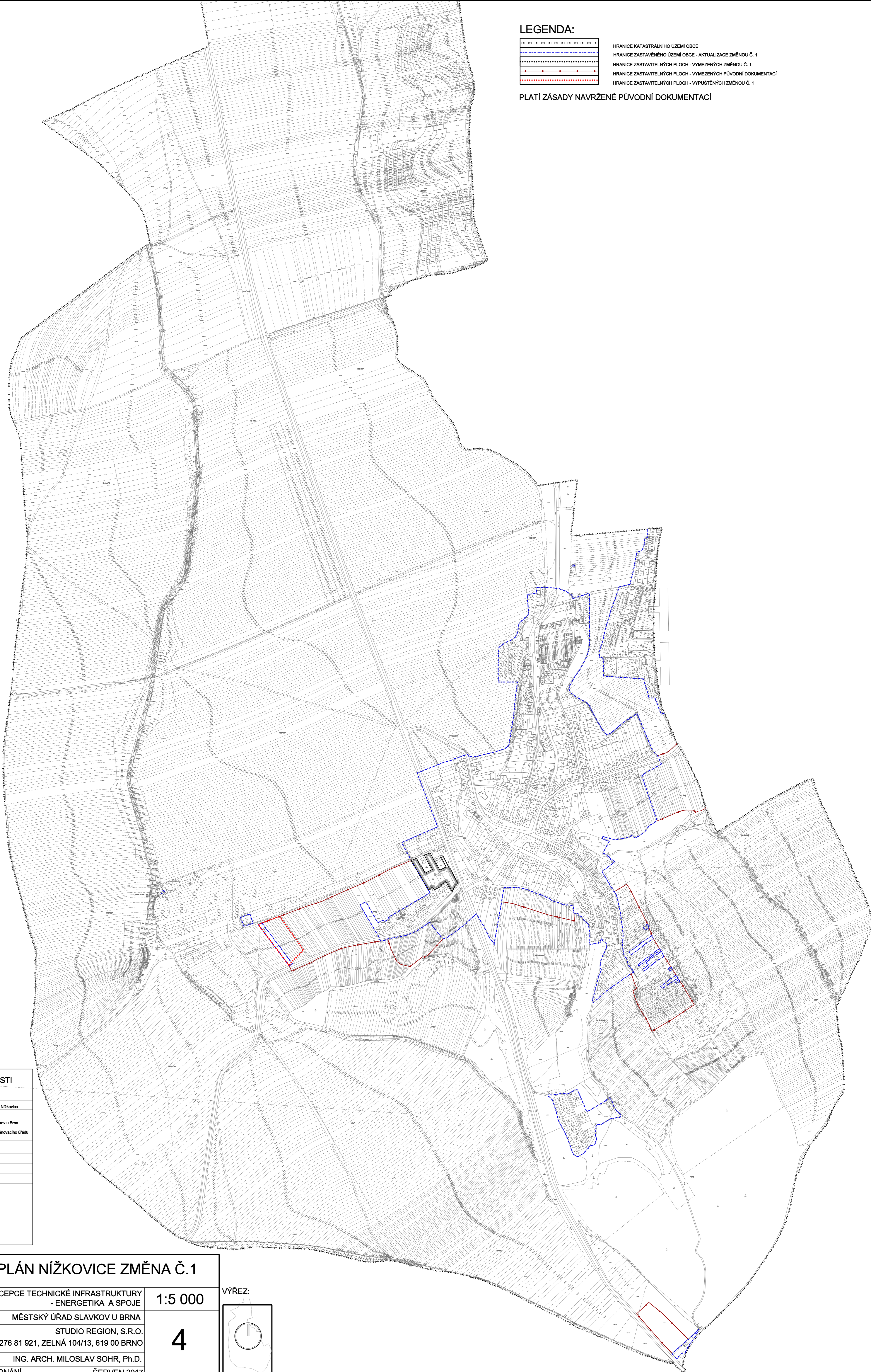


**LEGENDA:**

- HRANICE KATASTRÁLNÍHO ÚZEMÍ OBCE  
 HRANICE ZASTAVĚNÉHO ÚZEMÍ OBCE - AKTUALIZACE ZMĚNOU Č. 1  
 HRANICE ZASTAVITELNÝCH PLOCH - VYMEZENÝCH PŮVODNÍ DOKUMENTACÍ  
 HRANICE ZASTAVITELNÝCH PLOCH - VYPUŠTĚNÝCH ZMĚNOU Č. 1

PLATÍ ZÁSADY NAVRŽENÉ PŮVODNÍ DOKUMENTACÍ

**ZÁZNAM O ÚČINNOSTI**

Dokumentaci vydalo:	Zastupitelstvo obce Nížkovice
Datum nabytí účinnosti:	
Pořizovatel:	Městský úřad Slavkov u Brna Odbor stavebního a územně plánovacího úřadu
Oprávněná úřední osoba pořizovatele:	
Jméno a příjmení:	
Funkce:	
Podpis:	
Otisk úředního razítka:	

**ÚZEMNÍ PLÁN NÍŽKOVICE ZMĚNA Č.1**

VÝKRES: KONCEPCE TECHNICKÉ INFRASTRUKTURY - ENERGETIKA A SPOJE 1:5 000

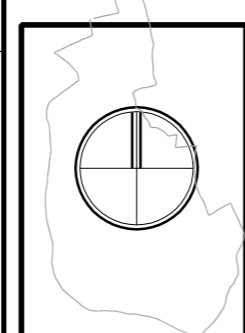
POŘIZOVATEL: MĚSTSKÝ ÚŘAD SLAVKOV U BRNA

ZPRACOVATEL: STUDIO REGION, S.R.O.  
IČ: 276 81 921, ZELNÁ 104/13, 619 00 BRNO

VEDOUCÍ PROJEKTANT: ING. ARCH. MILOSLAV SOHR, Ph.D.

ETAPA: VEŘEJNÉ PROJEDNÁNÍ ČERVEN 2017

VÝŘEZ:



MIMO VÝŘEZ NEJSOU NA VÝKRESU NAVRHOVÁNY ŽÁDNÉ ZMĚNY