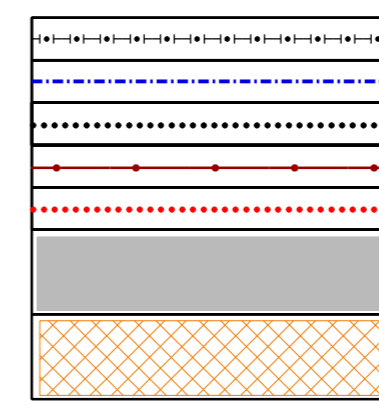
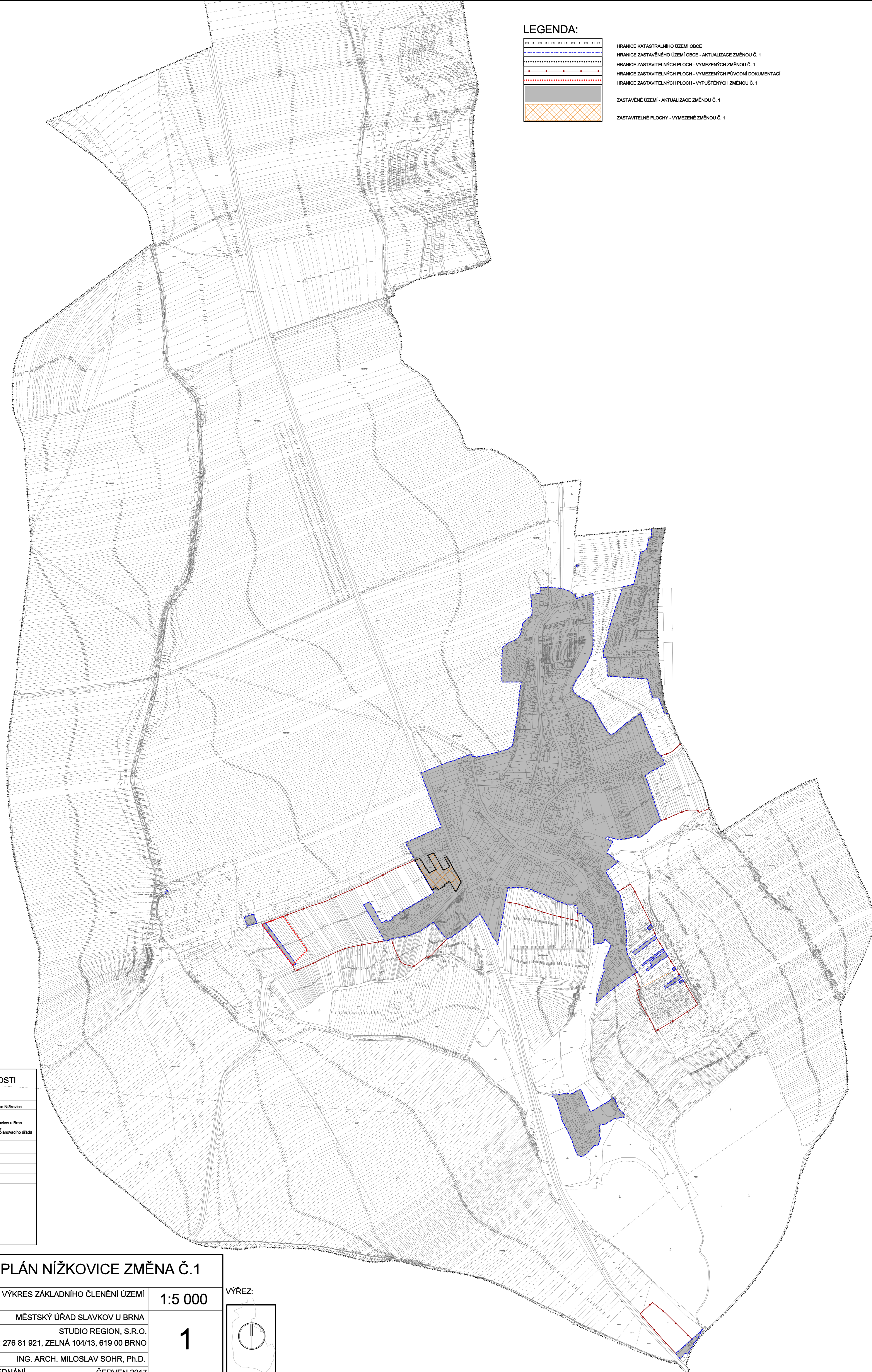


LEGENDA:



Hranice katastrálního území obce
 Hranice zastavěného území obce - aktualizace změnou č. 1
 Hranice zastavitelných ploch - vymezených původní dokumentací
 Hranice zastavitelných ploch - vypuštěných změnou č. 1
 Zastavěné území - aktualizace změnou č. 1
 Zastavitelné plochy - vymezené změnou č. 1



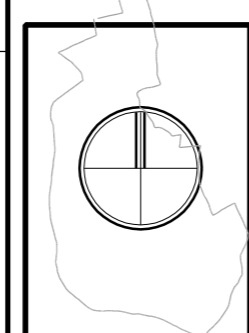
ZÁZNAM O ÚČINNOSTI

Dokumentaci vydalo:	Zastupitelstvo obce Nížkovice
Datum nabytí účinnosti:	
Pořizovatel:	Městský úřad Slavkov u Brna Odbor stavebního a územně plánovacího úřadu
Oprávněná úřední osoba pořizovatele:	
Jméno a příjmení:	
Funkce:	
Podpis:	
Otisk úředního razítka:	

ÚZEMNÍ PLÁN NÍŽKOVICE ZMĚNA Č.1

VÝKRES:	VÝKRES ZÁKLADNÍHO ČLENĚNÍ ÚZEMÍ	1:5 000
POŘIZOVATEL:	MĚSTSKÝ ÚŘAD SLAVKOV U BRNA	1
ZPRACOVATEL:	STUDIO REGION, S.R.O. IČ: 276 81 921, ZELNÁ 104/13, 619 00 BRNO	
VEDOUČÍ PROJEKTANT:	ING. ARCH. MILOSLAV SOHR, Ph.D.	
ETAPA: VEŘEJNÉ PROJEDNÁNÍ	ČERVEN 2017	

VÝŘEZ:



MIMO VÝŘEZ NEJSOU NA VÝKRESU NAVRHOVÁNY ŽÁDNÉ ZMĚNY