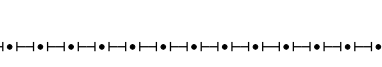

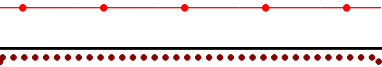









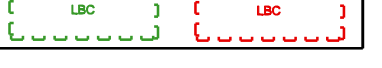
**LEGENDA:**

-  HRANICE ÚZEMÍ OBCE
-  HRANICE ZASTAVĚNÉHO ÚZEMÍ OBCE - AKTUALIZACE ZMĚNOU Č.5
-  HRANICE ZASTAVITELNÝCH PLOCH NAVRŽENÝCH PŮVODNÍM ÚPSÚ
-  HRANICE ZASTAVITELNÝCH PLOCH NAVRŽENÝCH ZMĚNOU Č. 4 A Č.5
-  HRANICE PLOCH PŘESTAVBY NAVRŽENÝCH ZMĚNOU Č. 4

**VEŘEJNĚ PROSPĚŠNÉ STAVBY**

-  1. DZ01 KORIDOR PRO ŽELEZNIČNÍ DOPRAVU
-  2. DS1 - DS3 PLOCHY PRO SILNIČNÍ DOPRAVU

**VEŘEJNĚ PROSPĚŠNÁ OPATŘENÍ**

-  1. LBK 1 - LBK 2 LOKÁLNÍ BIKORIDORY
-  2. LBC 1 - LBC 3 LOKÁLNÍ BIOCENTRA

MIMO UVEDENÉ PLATÍ ZÁSADY NEVRŽENÉ PŮVODNÍ DOKUMENTACÍ

- CELÉ SPRÁVNÍ ÚZEMÍ OBCE JE SITUOVÁNO V OCHRANNÉM PÁSMU LETECKÝCH ZABEZPEČOVACÍCH ZAŘÍZENÍ MINISTERSTVA OBRANY
- CELÉ SPRÁVNÍ ÚZEMÍ JE ZÁJMOVÝM ÚZEMÍM MINISTERSTVA OBRANY Z HLEDISKA POVOLOVÁNÍ VYJMENOVANÝCH DRUHŮ STAVĚB
- REŠENÉ ÚZEMÍ SE NACHÁZÍ V OCHRANNÉM PÁSMU VEŘEJNÉHO MEZINÁRODNÍHO LETIŠTĚ BRNO-TURANY SE ZÁKAZEM LASEROVÝCH ZAŘÍZENÍ - SEKTOR B

ZÁZNAM O ÚČINNOSTI		
Název dokumentace:	ÚPN SÚ Velešovice, změna č. 5	
Vydal správní orgán:	Zastupitelstvo obce Velešovice	
Datum nabytí účinnosti:		
Oprávněná úřední osoba pořizovatele:	Ing. Eva Sediáčková	(otisk úředního razítka)
Pořizovatel:	Městský úřad Slavkov u Brna, Odbor stavebního úřadu, územního plánování a životního prostředí	

<b>ÚPN SÚ VELEŠOVICE PO ZMĚNĚ Č. 5</b>		
VÝKRES:	VEŘEJNĚ PROSPĚŠNÉ STAVBY A OPATŘENÍ	1:5 000
POŘIZOVATEL:	MĚSTSKÝ ÚŘAD SLAVKOV U BRNA	<b>4</b>
ZPRACOVATEL:	ING. ARCH. KAREL BAŘINKA TRNKOVA 146, 628 00 BRNO	
VEDOUCÍ PROJEKTANT:	ING. ARCH. KAREL BAŘINKA	
DATUM:	LEDEN 2021	