


LEGENDA:


STAV	NÁVRH
-----	HRANICE PŘEŠEDNÉHO ÚZEMÍ
-----	HRANICE ZASTAVĚNÉHO ÚZEMÍ 30.6.2013
-----	HRANICE ZASTAVĚNÝCH PLOCH
○	LOKALITA ZÁBORU ZPF A OZNAČENÍ
5.25.01	HRANICE BPEJ
K00	K00 BPEJ
K0V	TRIDA PŘEDOSTI V OCHRANĚ ZEM. PŮDY

- LOKALITY ZÁBORU ZPF DLE PŮVODNÍHO ÚZEMNÍHO PLÁNU Z ROKU 1994
- ZÁBOR ZPF PRO ZASTAVBU – NÁVRH ÚPn SÚ
 - ZÁBOR ZPF PRO ZASTAVBU – VÝHLED
 - ZÁBOR ZPF PRO KOMUNIKACE A ZELEŇ – NÁVRH ÚPn SÚ
 - ZÁBOR ZPF PRO KOMUNIKACE A ZELEŇ – VÝHLED
 - ZMĚNA KULTUR – NÁVRH ÚPn SÚ
 - ZMĚNA KULTUR – VÝHLED


PROJEKT ZPRACOVÁN ZA FINANČNÍ ÚČASTI EVROPSKÉ UNIE A EVROPSKÉHO FONDU PRO REGIONÁLNÍ ROZVOJ



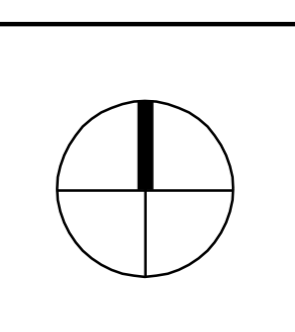
**INTEGROVANÝ
OPERAČNÍ
PROGRAM**



EVROPSKÁ UNIE
EVROPSKÝ FOND PRO REGIONÁLNÍ ROZVOJ
ŠANCE PRO VÁŠ ROZVOJ



MINISTERSTVO
PRO MÍSTNÍ ROZVOJ



ČÍSLO VÝKRESU:

IL8

Účel: územní plán Obec: Slavkov u Brna Tržní území: MĚSTSKÝ ÚJAD SLAVKOV U BRNA Název: ÚZEMNÍ PLÁN SLAVKOV U BRNA	zpracovatel: MENCL zpracovatelka: Ing. arch. Zdeněk Mencl číslo publikace: 01/0 datum: LISTOPAD 2013 měřítko: 1:5 000	
--	--	--