















# OTNICE

## ÚZEMNÍ PLÁN - ODŮVODNĚNÍ

### LEGENDA:

	HRANICE SPRÁVNÍHO ÚZEMÍ OBCE		NADREGIONÁLNÍ BIODORIDOR
	ŘEŠENÁ OBEC		LOKÁLNÍ BIOCENTRUM
	ŽELEZNICE - STAV		LOKÁLNÍ BIODORIDOR
	SILNICE II. TŘ. - STAV		
	SILNICE III. TŘ. - STAV		
	PLYNOVOD VTL - STAV		
	REGULAČNÍ STANICE PLYNU - STAV		
	ČOV - NÁVRH		
	KANALIZACE - NÁVRH		
	VODOVOD - STAV		
	VODOJEM - STAV		

ŠIRŠÍ VZTAHY

1:25 000

POŘIZOVATEL: MĚSTSKÝ ÚŘAD SLAVKOV U BRNA  
STAVEBNÍ A ÚZEMNĚ PLÁNOVACÍ ÚŘAD

ZPRACOVATEL: STUDIO REGION, S.R.O.  
ZELNÁ 13, BRNO, IČ:276 81 921

VEDOUČÍ PROJEKTANT: ING. ARCH. MILOSLAV SOHR, Ph.D.

NÁVRH - ETAPA ŘÍZENÍ O ÚP

DATUM: ČERVENEC 2008

01

