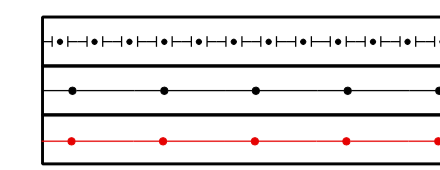



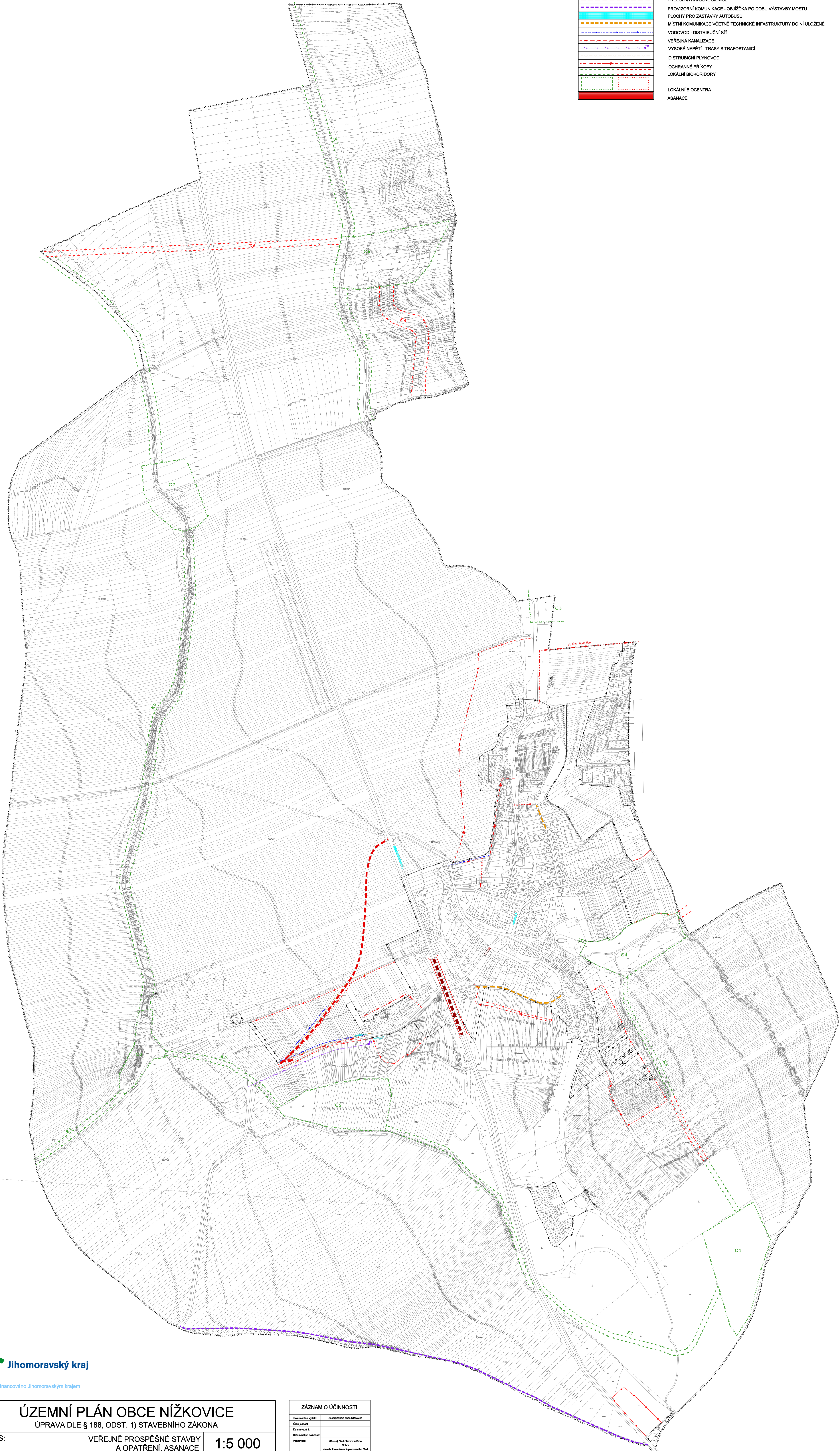
LEGENDA:



HRANICE ÚZEMÍ OBCE
HRANICE ZASTAVĚNÉHO ÚZEMÍ
HRANICE ZASTAVITELNÝCH PLOCH



Přemostění na státní silnici
Přeložka krajské silnice
Provozní komunikace - objížďka po dobu výstavby mostu
Plochy pro zastávky autobusů
Místní komunikace včetně technické infrastruktury do ní uložené
Vodovod - distribuční síť
Veřejná kanalizace
Vysoké napětí - trasy s trafostanicí
Distribuční plynovod
Ochranné příkopové
Lokální biocentra
Asanace



ÚZEMNÍ PLÁN OBCE NÍŽKOVICE		
ÚPRAVA DLE § 188, ODST. 1) STAVEBNÍHO ZÁKONA		
VÝKRES:	VEŘEJNĚ PROSPĚŠNÉ STAVBY A OPATŘENÍ, ASANACE	1:5 000
POŘIZOVATEL:	MĚSTSKÝ ÚŘAD SLAVKOV U BRNA	6
ZPRACOVATEL:	STUDIO REGION, S.R.O. IČ: 276 81 921, ZELNÁ 104/13, 619 00 BRNO	
VEDOUcí PROJEKTANT:	ING. ARCH. MILOSLAV SOHR, Ph.D.	
FÁZE: ČISTOPIS	LISTOPAD 2012	

ZÁZNAM O ÚČINNOSTI	
Documentum číslo:	Zastavovací územní plán
Dat. vydání:	
Dat. změny:	
Dat. zrušení účinnosti:	
Příjemce:	Město Slavkov u Brna, okres Blansko
Uplatňující územní plán:	územní plán obce Nížkovice
Aut. a příj.:	
Právní:	
Oslovení:	