

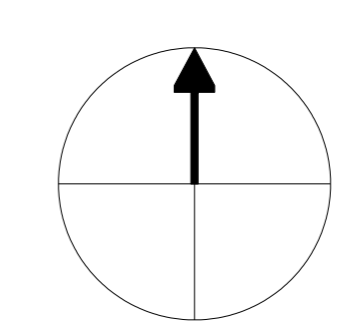
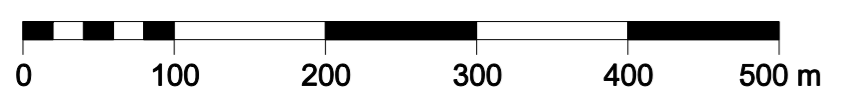
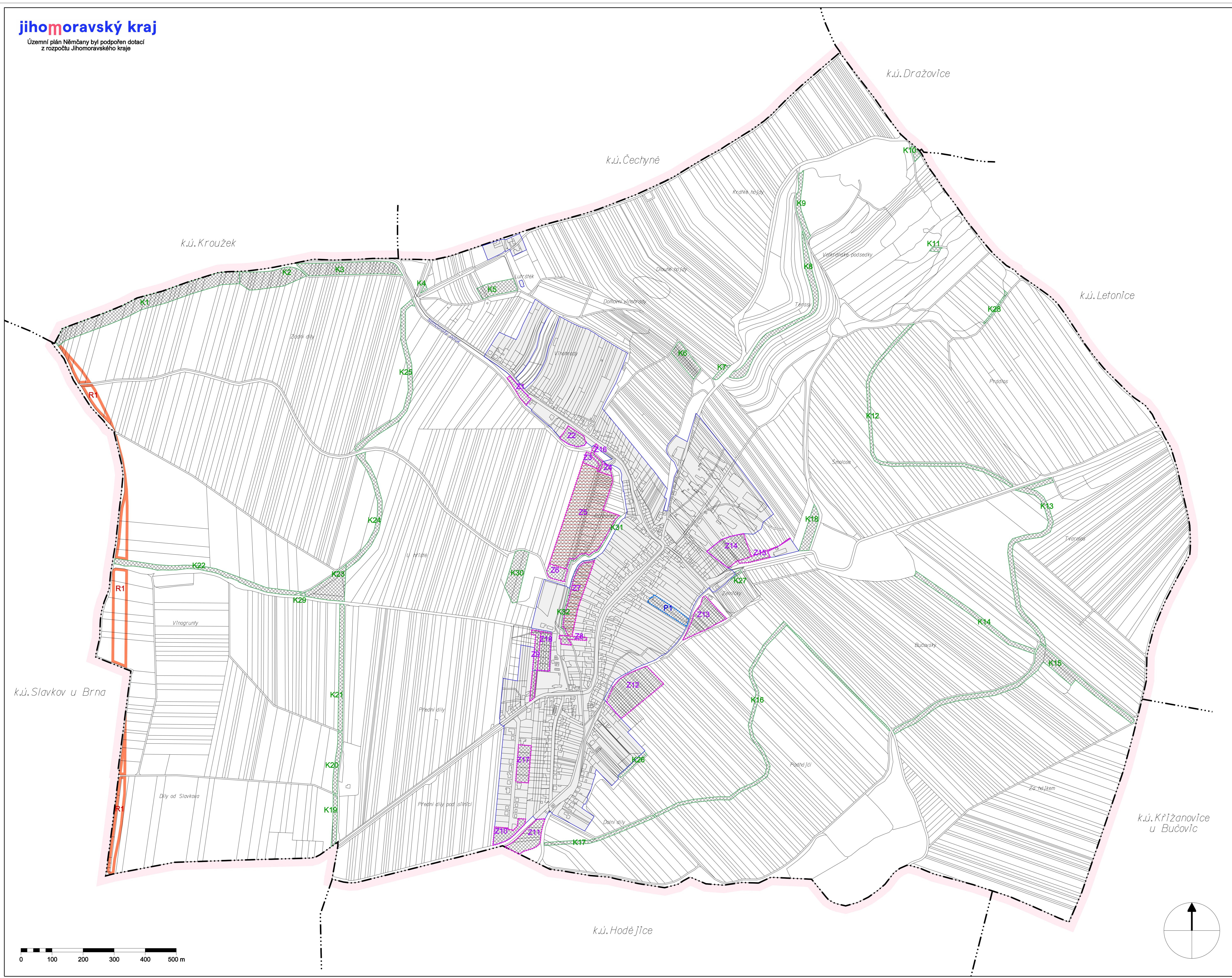
# ÚZEMNÍ PLÁN NĚMČANY

**LEGENDA :**

-  hranice řešeného území
-  hranice katastru
-  zastavěné území k 24.6.2017
-  zastavitelné plochy
-  plochy přestavby
-  plochy změn v krajině
-  plochy územní rezervy
-  plochy s předepsanou územní studií

**POZNÁMKY**

1) Nejsou vymezeny plochy ani koridory, jejichž změna využití by byla podmíněna zpracováním a vydáním regulačního plánu.



## Němčany Územní plán

POŘIZOVATEL : Městský úřad Slavkov, odbor stavebního úřadu,  
územního plánování a životního prostředí  
ZPRACOVATEL : LÖW & spol., s.r.o., Brno  
Ing.arch.Karel Bařínka  
SPOLUPRÁCE : Roman Staněk - CAD  
DATUM : Červen 2019  
MĚŘÍTKO : 1 : 5 000



## I.1 - VÝKRES ZÁKLADNÍHO ČLENĚNÍ ÚZEMÍ