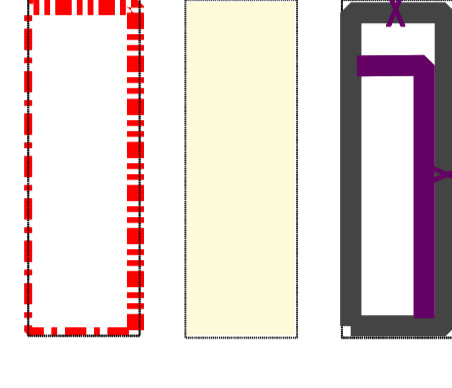
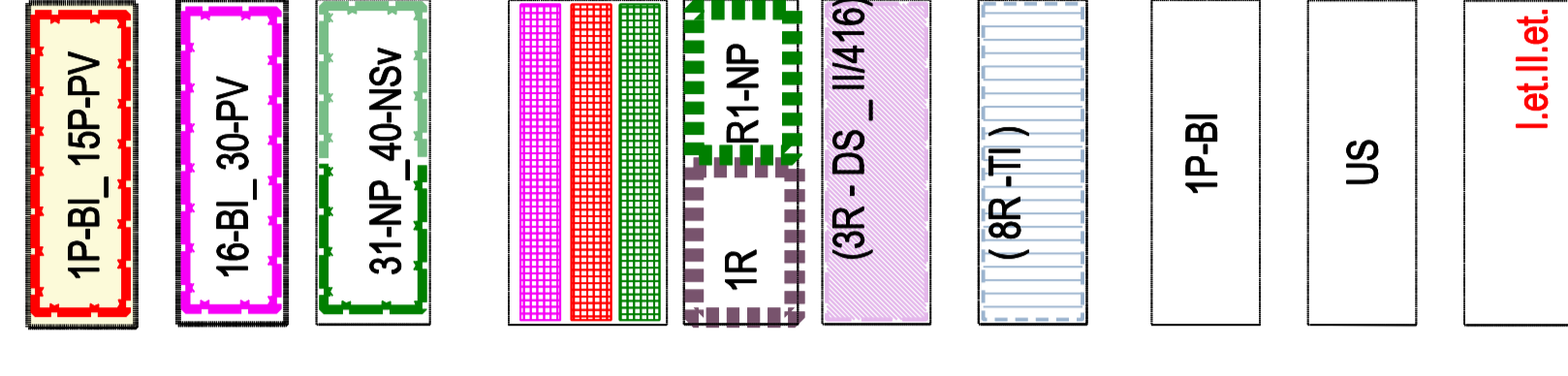


ŠARATICE ÚZEMNÍ PLÁN

LEGENDA :



HRANICE KATASTRÁLNÍHO ÚZEMÍ OBCE ŠARATICE
 HRANICE OBCE (SPOKOŘICHO PÁSEKOVOSTI – ODP. SLAVKOV – ŠARATICE)
 PLOCHA ZASTAVĚNÉHO ÚZEMÍ K 31.10.2012
 PLOCHA ZASTAVĚNÉHO ÚZEMÍ K 28.2.2018
 HRANICE ZASTAVĚNÉHO ÚZEMÍ K 31.10.2012
 HRANICE ZASTAVĚNÉHO ÚZEMÍ K 28.2.2018



1P-BI_15P-PV
 HRANICE PŘESTAVBOVÝCH PLOCH
 IDENTIFIKACE ROZVOJOVÝCH PLOCH - 1P-BI_15P-PV

16-BI_30-PV
 HRANICE ZASTAVITELNÝCH PLOCH
 IDENTIFIKACE ROZVOJOVÝCH PLOCH - 16-BI_30-PV

31-NP_40-NSV
 HRANICE ZMĚN V KRAJINĚ
 IDENTIFIKACE ROZVOJOVÝCH PLOCH - 31-NP_39-NS

1R
 ROZVOJOVÉ PLOCHY :
 ZASTAVITELNÉ PLOCHY
 PLOCHY PŘESTAVBY
 PLOCHY ZMĚN V KRAJINĚ

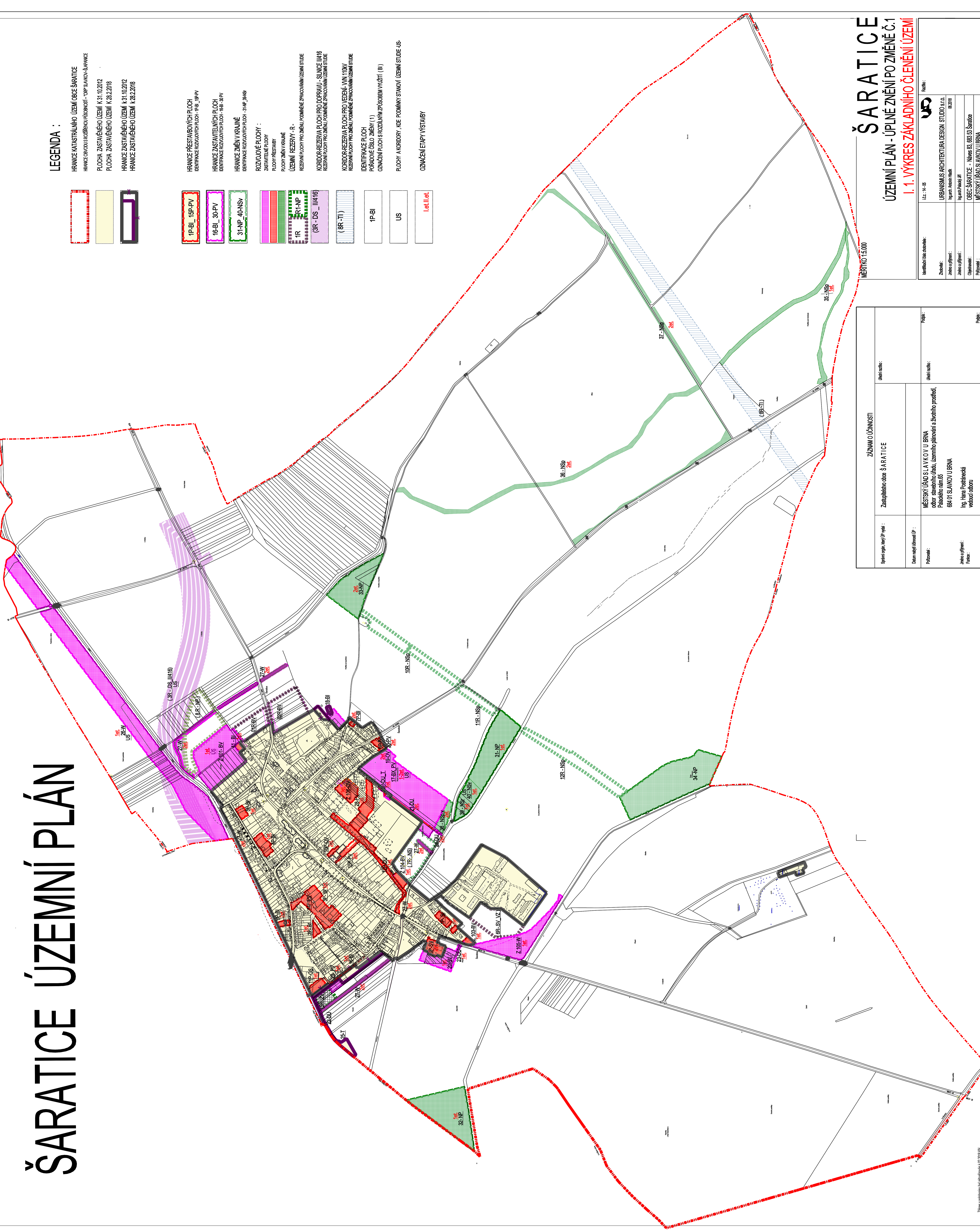
3R-DS_11/416
 ÚZEMNÍ REZERVY - R-
 REZERVA PLOCHY PRO ZMĚNU POKMĚNĚ ZPRACOVÁNÍ ÚZEMNÍ STUDIE

(8R-TI)
 KORIDOR REZERVA PLOCH PRO DOPRAVU - SILNICE II/416
 REZERVA PLOCHY PRO ZMĚNU POKMĚNĚ ZPRACOVÁNÍ ÚZEMNÍ STUDIE

1P-BI
 KORIDOR REZERVA PLOCH PRO VEDENÍ VNĚJŠÍHO
 REZERVA PLOCHY PRO ZMĚNU POKMĚNĚ ZPRACOVÁNÍ ÚZEMNÍ STUDIE

US
 IDENTIFIKACE PLOCH
 PORADKOVÉ ČÍSLO ZMĚNY (1)
 OZNÁMENÍ PLOCH S ROZDÍLNÝM PŮSOBENÍM VYUŽITÍ (8)

1et.II.et.
 PLOCHY AKORIDORY, JDE PODMÍNKY STAVBY (ÚZEMNÍ STUDIE - US)
 OZNAČENÍ ETAPY VÝSTAVBY



MĚŘITKO 1:5.000

ŠARATICE ÚZEMNÍ PLÁN - ÚPLNÉ ZNĚNÍ PO ZMĚNĚ Č.1 I. 1. VÝKRES ZÁKLADNÍHO ČLENĚNÍ ÚZEMÍ

ZÁZNAM O ČINNOSTI	
Společný název (P. v. j.) :	oblasti nábřeží :
Detailní název (P. v. j.) :	oblasti nábřeží :
Podpisatel :	Podpis :
Jméno a příjmení :	Podpis :
Firma :	Podpis :

Verifikace (oblasti nábřeží) :	Podpis :
Podpis :	Podpis :
Podpis :	Podpis :
Podpis :	Podpis :