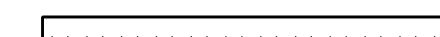
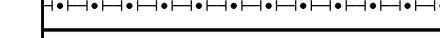



















LEGENDA:

-  HRANICE ÚZEMÍ OBCE
-  HRANICE ZASTAVĚNÉHO ÚZEMÍ OBCE
-  HRANICE ZASTAVITELNÝCH PLOCH
-  HRANICE PLOCH PŘESTAVBY
-  PŘEMOŠTĚNÍ NA STÁTNÍ SILNICI, VČETNĚ STAVEB VEDELEJŠÍCHBOUVSEJÍCÍCH
-  PŘELOŽKA KRAJSKÉ SILNICE
-  PROVOZOVNÍ KOMUNIKACE - OBJÍZDKA PO DOBU VÝSTAVBY MOSTU
-  PLOCHY PRO ZASTÁVKY AUTOBUSŮ
-  MÍSTNÍ KOMUNIKACE VČETNĚ TECHNICKÉ INFRASTRUKTURY DO NÍ ULOŽENÉ
-  VODOVOD - DISTRIBUČNÍ SÍŤ
-  VEŘEJNÁ KANALIZACE
-  VYSOKÉ NAPĚTÍ - TRASY S TRAFOSTANICÍ
-  DISTRIBUČNÍ KLYNOVOD
-  OCHRANNÉ PŘÍKOPY
-  LOKÁLNÍ BIOKORIDORY
-  LOKÁLNÍ BIOCENTRA
-  KORIDOR PRO VEDENÍ ELEKTRICKÉ ENERGIE ZVN 400 kV

| | | |
|---|--|----------------|
| ÚZEMNÍ PLÁN NÍŽKOVICE ÚPLNÉ ZNĚNÍ PO ZMĚNĚ Č. 2 | | |
| VÝKRES: | VEŘEJNĚ PROSPĚŠNÉ STAVBY A OPATŘENÍ, ASANACE | 1:5 000 |
| POŘIZOVATEL: | MĚSTSKÝ ÚŘAD SLAVKOV U BRNA | 6 |
| ZPRACOVATEL: | STUDIO REGION, S.R.O. IČ: 276 81 921, ZELNÁ 104/13, 619 00 BRNO | |
| VEDOUČÍ PROJEKTANT: | ING. ARCH. MILOSLAV SOHR, Ph.D. | |
| DATUM: | ČERVEN 2022 | |

| ZÁZNAM O ÚČINNOSTI | |
|--|---|
| Dokumentaci vydáno: | Zastupitelstvo obce Nížkovice |
| Původně číslo poslední změny: | Změna č. 2 |
| Datum nabytí účinnosti poslední změny: | Městský úřad Slavkov u Brna |
| Pořizovatel: | Oddělení stavebního úřadu, územního plánování a životního prostředí |
| Opovědná osoba: | Ing. Eva Sedláčková |
| Jedno a přímý: | referenka OSÚOP/ŽP |
| Podpis: | |
| Osk úředního razítka: | |