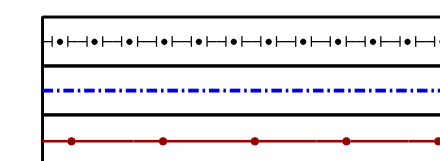
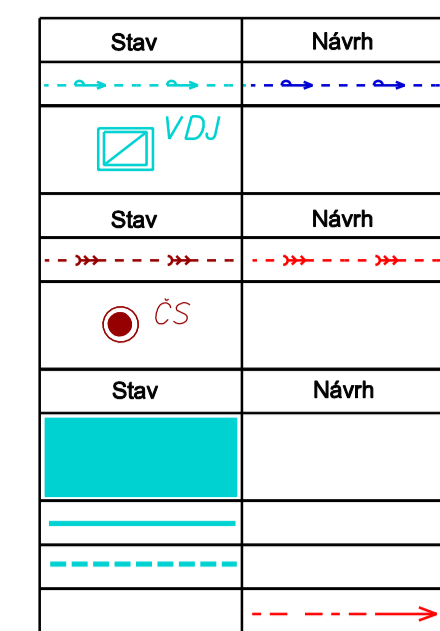


**LEGENDA:**



HRANICE ÚZEMÍ OBCE  
HRANICE ZASTAVĚNÉHO ÚZEMÍ  
HRANICE ZASTAVITELNÝCH PLOCH

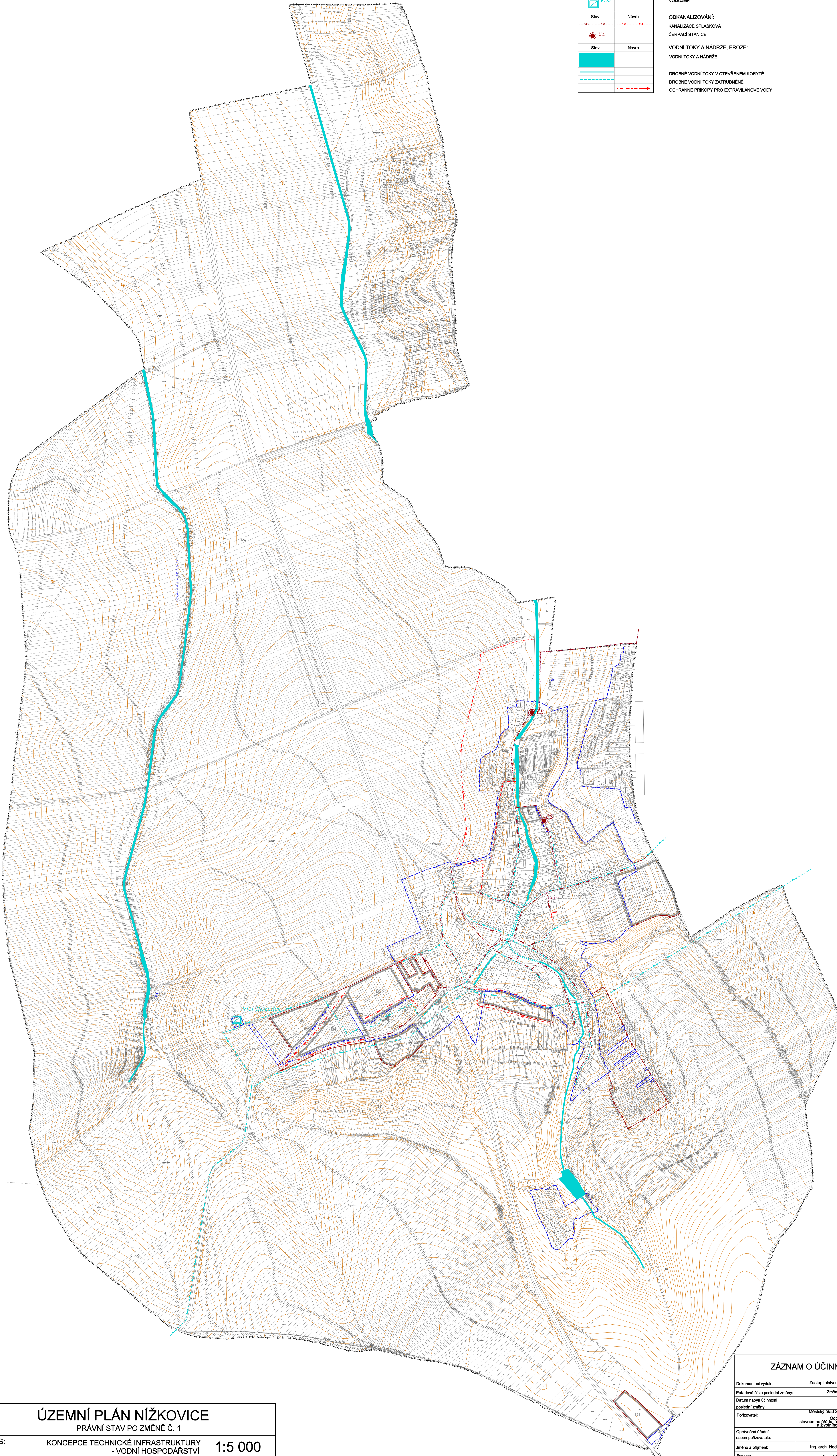


ZÁSOBNÍ VODOU:  
VODOVODNÍ RADY VEŘEJNÉHO VODOVODU  
VODOJEM

ODKANALIZOVÁNÍ:  
KANALIZACE SPLAŠKOVÁ  
ČERPAČÍ STANICE

VODNÍ TOKY A NÁDRŽE:  
VODNÍ TOKY A NÁDRŽE

DROBNÉ VODNÍ TOKY V OTEVŘENÉM KORYTĚ  
DROBNÉ VODNÍ TOKY ZATrubĚNÉ  
OCHRANNE PŘÍKOPY PRO EXTRAVILÁNOVÉ VODY



<b>ÚZEMNÍ PLÁN NÍŽKOVICE</b> PRÁVNÍ STAV PO ZMĚNĚ Č. 1		
VÝKRES:	KONCEPCE TECHNICKÉ INFRASTRUKTURY - VODNÍ HOSPODÁŘSTVÍ	1:5 000
POŘIZOVATEL:	MĚSTSKÝ ÚŘAD SLAVKOV U BRNA	<b>5</b>
ZPRACOVATEL:	STUDIO REGION, S.R.O. IČ: 276 81 921, ZELNÁ 104/13, 619 00 BRNO	
VEDOUCÍ PROJEKTANT:	ING. ARCH. MILOSLAV SOHR, Ph.D.	
DATUM:	SRPEN 2017	

ZÁZNAM O ÚČINNOSTI	
Dokumentaci vydáno:	Zastupitelstvo obce Nížkovice
Původně číslo poslední změny:	Změna č. 1
Datum nabytí účinnosti poslední změny:	
Pořizovatel:	Městský úřad Slavkov u Brna Oddělení územního plánování a životního prostředí
Opisovaná ústřední osoba pořizovatele:	
Jedno a přímý:	Ing. arch. Hedvika Drachelarová
Funkce:	referent OSÚÚPŽP
Podpis:	
Oska úředního razítka:	