

ÚZEMNÍ PLÁN MILEŠOVICE - ODŮVODNĚNÍ

VÝKRES: VÝKRES ZÁBORŮ ZPF A PUPFL 1:5000

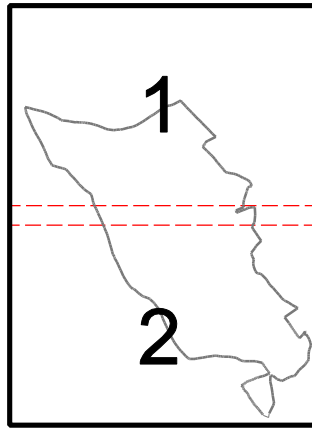
POŘIZOVATEL: MĚSTSKÝ ÚŘAD SLAVKOV U BRNA STAVEBNÍ A ÚZEMNĚ PLÁNOVACÍ ÚŘAD

ZPRACOVATEL: STUDIO REGION, S.R.O. ZELNÁ 13, BRNO, IČ:276 81 921

VEDOUCÍ PROJEKTANT: ING. ARCH. MILOSLAV SOHR, Ph.D.

ČISTOPIS LEDEN 2009

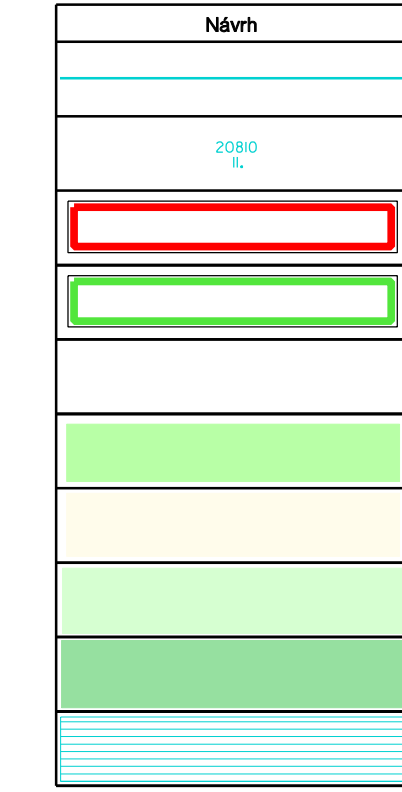
O4



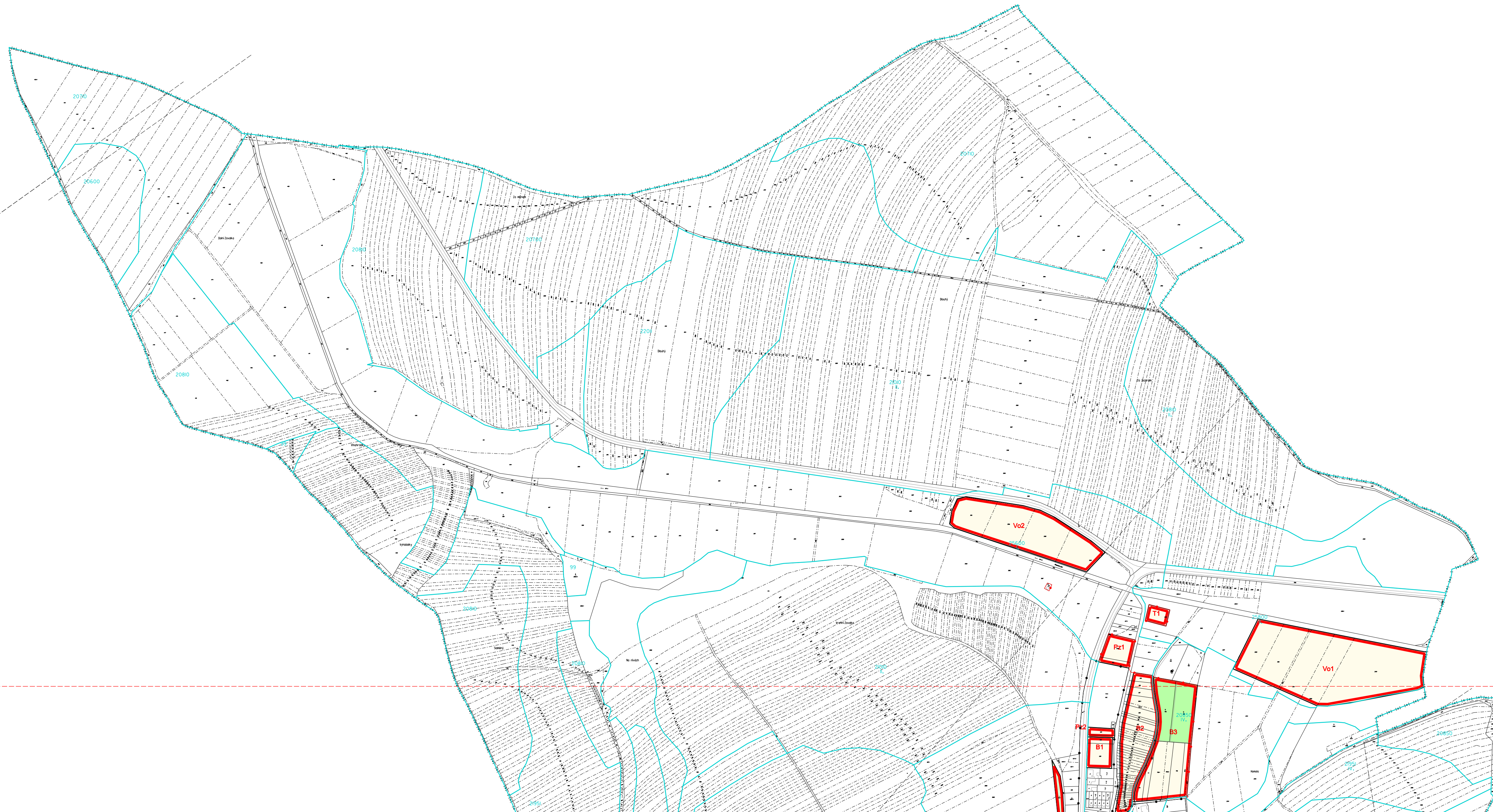
List 1

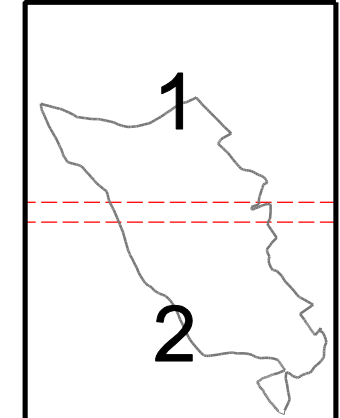
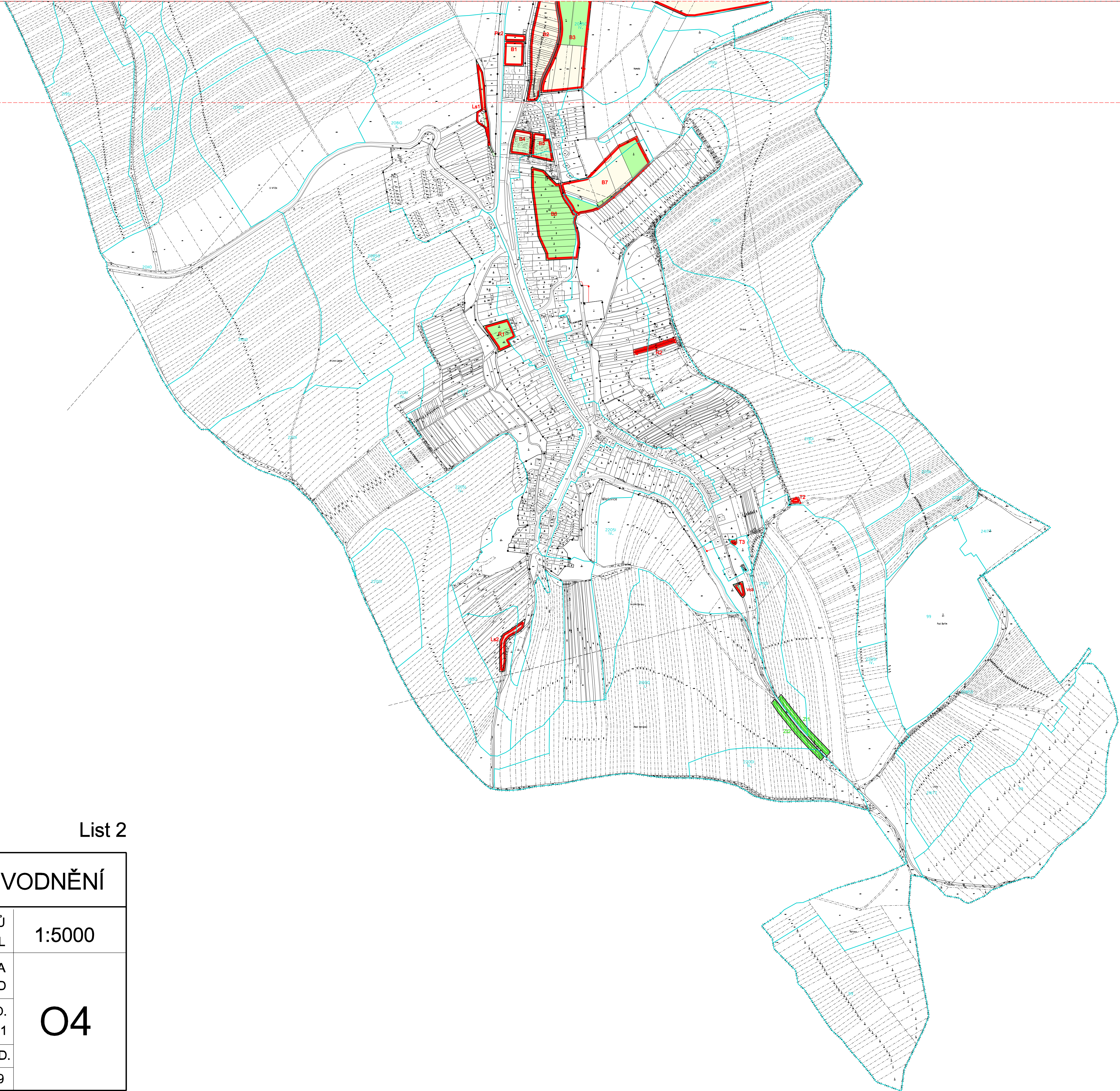
LEGENDA:

HRANICE SPRÁVNÍHO ÚZEMÍ OBCE
HRANICE ZASTAVĚNÉHO ÚZEMÍ
HRANICE ZASTAVITELNÝCH PLOCH



Návrh
HRANICE BPEJ
KÓD BPEJ, STUPEŇ PŘEDNOSTI V OCHRANĚ
HRANICE ZÁBORU - NÁVRH
HRANICE TRANSFORMAČNÍ PLOCHY - NÁVRH
SOUČASNÉ VYUŽITÍ ÚZEMÍ:
SADY A ZAHRADY, VINICE
ORNÁ PŮDA
TRVALÝ TRAVNÍ POROST
LESNÍ POZEMKY
ÚZEMÍ S INVESTICEMI DO PŮDY
ZA ÚČELEM ZLEPŠENÍ PŮDNÍ ÚRODNOSTI





List 2

ÚZEMNÍ PLÁN MILEŠOVICE - ODŮVODNĚNÍ

VÝKRES:	VÝKRES ZÁBORŮ ZPF A PUPFL	1:5000
POŘIZOVATEL:	MĚSTSKÝ ÚŘAD SLAVKOV U BRNA STAVEBNÍ A ÚZEMNĚ PLÁNOVACÍ ÚŘAD	04
ZPRACOVATEL:	STUDIO REGION, S.R.O. ZELNÁ 13, BRNO, IČ:276 81 921	
VEDOUCÍ PROJEKTANT:	ING. ARCH. MILOSLAV SOHR, Ph.D.	
ČISTOPIS	LEDEN 2009	