

# ÚZEMNÍ PLÁN MILEŠOVICE

VÝKRES: Hlavní výkres - Energetika a spoje 1:5000

POŘIZOVATEL: Městský úřad Slavkov u Brna  
Stavební a územně plánovací úřad

ZPRACOVATEL: Studio Region, s.r.o.  
Zelná 13, Brno, IČ: 276 81 921

VEDOUCÍ PROJEKTANT: Ing. Arch. Miloš Sohr, Ph.D.

ČISTOPIS: leden 2009

# 4

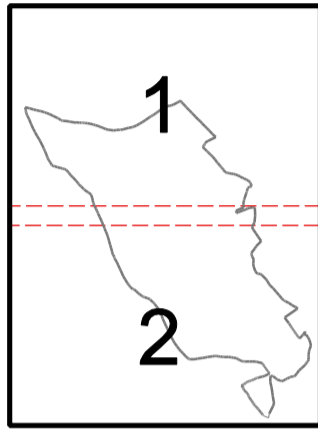
## ZÁZNAM O ÚČINNOSTI

Dokumentaci vydalo:	Zastupitelstvo obce Milešovice
Číslo jednací:	
Datum vydání:	
Datum nabytí účinnosti:	
Pořizovatel:	Městský úřad Slavkov u Brna, Odbor stavební a územně plánovací úřad
Oprávněná úřední osoba pořizovatele:	
Jméno a příjmení:	
Funkce:	
Podpis:	
Ostatné údaje:	

## LEGENDA:

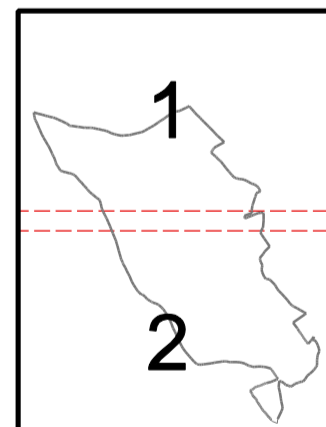
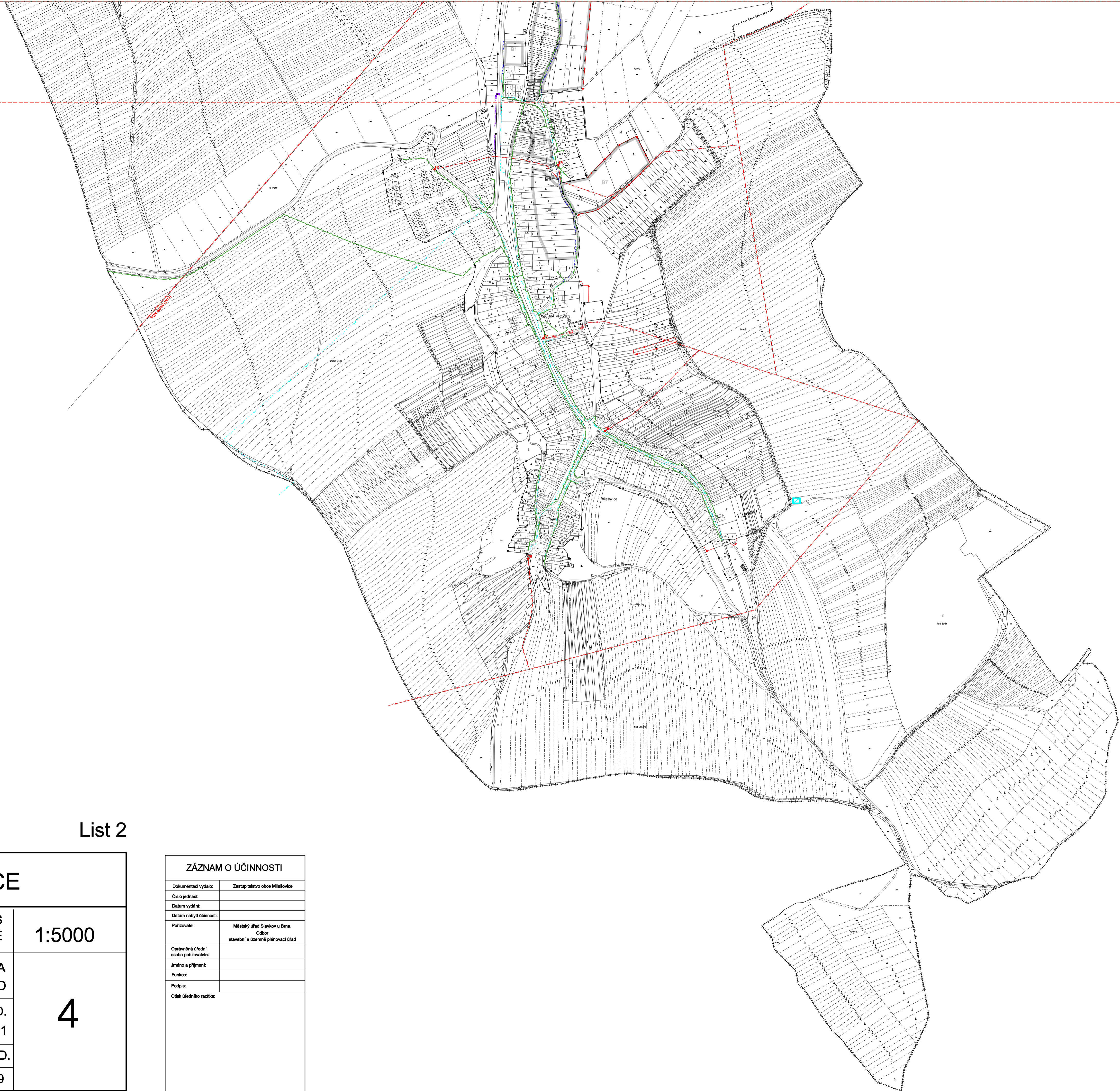
	HRANICE SPRÁVNÍHO ÚZEMÍ OBCE
	HRANICE ZASTAVĚNÉHO ÚZEMÍ
	HRANICE ZASTAVITELNÝCH PLOCH

Stav	Návrh



List 1





List 2

ÚZEMNÍ PLÁN MILEŠOVICE		
VÝKRES:	HLAVNÍ VÝKRES - ENERGETIKA A SPOJE	1:5000
POŘIZOVATEL:	MĚSTSKÝ ÚŘAD SLAVKOV U BRNA STAVEBNÍ A ÚZEMNĚ PLÁNOVACÍ ÚŘAD	4
ZPRACOVATEL:	STUDIO REGION, S.R.O. ZELNÁ 13, BRNO, IČ:276 81 921	
VEDOUCÍ PROJEKTANT:	ING. ARCH. MILOSLAV SOHR, Ph.D.	
ČISTOPIS	LEDEN 2009	

ZÁZNAM O ÚČINNOSTI	
Dokumentaci vydalo:	Zastupitelstvo obce Milešovice
Číslo jednací:	
Datum vydání:	
Datum nabytí účinnosti:	
Pořizovatel:	Městský úřad Slavkov u Brna, Období: stavební a územně plánovací úřad
Oprávněná úřední osoba pořizovatele:	
Jméno a příjmení:	
Funkce:	
Podpis:	
Ověřovací razítko:	