

# ÚZEMNÍ PLÁN MILEŠOVICE

VÝKRES: Hlavní výkres  
- KONCPCE USPOŘADÁNÍ ÚZEMÍ OBCE 1:5000

POŘIZOVATEL: Městský úřad Slavkov u Brna  
Stavební a územně plánovací úřad

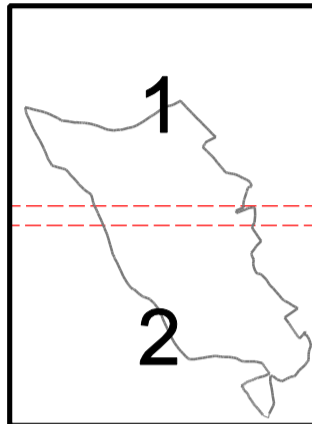
ZPRACOVATEL: Studio Region, s.r.o.  
Zelná 13, Brno, IČ: 276 81 921

VEDOUCÍ PROJEKTANT: Ing. Arch. Miloš Sohr, Ph.D.

ČISTOPIS LEDEN 2009

## ZÁZNAM O ÚČINNOSTI

Dokumentaci vydáno:	Zastupitelstvo obce Milešovice
Číslo jednací:	
Datum vydání:	
Datum nabytí účinnosti:	
Pořizovatel:	Městský úřad Slavkov u Brna, Odbor stavební a územně plánovací úřad
Oprávněná úřední osoba pořizovatele:	
Jméno a příjmení:	
Funkce:	
Podpis:	
Ostatné údaje:	



List 1

## LEGENDA:

	HRANICE SPRÁVNÍHO ÚZEMÍ OBCE
	HRANICE ZASTAVĚNÉHO ÚZEMÍ
	HRANICE ZASTAVITELNÝCH PLOCH

## PLOCHY S ROZDÍLNÝM VYUŽITÍM:

Stabilizované	Návrhové	
		PLOCHY BYDLENÍ
		B <sub>1</sub> BYDLENÍ V RODINNÝCH DOMECH
		B <sub>0</sub> BYDLENÍ A OBČANSKÁ VYBAVENOST
		PLOCHY REKREACE
		R <sub>0</sub> SPORTOVISŤE
		R <sub>0</sub> h INDIVIDUÁLNÍ REKREACE
		PLOCHY OBČANSKÉHO VYBAVENÍ
		O <sub>0</sub> OBČANSKÁ VYBAVENOST SMÍŠENÁ
		PLOCHY VEŘEJNÝCH PROSTRANSTVÍ
		P <sub>v</sub> VEŘEJNÁ PROSTRANSTVÍ
		P <sub>z</sub> VEŘEJNÁ ZELEN
		Ph HRBITOVY
		PLOCHY DOPRAVNÍ INFRASTRUKTURY
		D <sub>k</sub> POZEMNÍ KOMUNIKACE
		PLOCHY TECHNICKÉ INFRASTRUKTURY
		T <sub>k</sub> KANALIZAČNÍ ZAŘÍZENÍ
		T <sub>t</sub> TELEKOMUNIKAČNÍ ZAŘÍZENÍ
		T <sub>v</sub> VODÁRENSKÁ ZAŘÍZENÍ
		PLOCHY VÝROBY A SKLADOVÁNÍ A SMÍŠENÉ VÝROBNÍ
		V <sub>0</sub> VÝROBA SMÍŠENÁ
		PLOCHY VODNÍ A HOSPODÁŘSKÉ
		V <sub>0</sub> n VODNÍ NADRŽE
		DROBNÉ VODNÍ TOKY V OTEVŘENÉM KORYTĚ
		DROBNÉ VODNÍ TOKY ZATRUBNĚNÉ
		PLOCHY ZEMĚDĚLSKÉ
		Z <sub>0</sub> h ORNÁ PŮDA - NELEPŠÍ PLOCHY PRO ZEM. VÝROBU
		Z <sub>0</sub> h ORNÁ PŮDA V NIVÁCH - NÁVRH ZATRAVNĚNÍ
		Z <sub>0</sub> h ORNÁ PŮDA NA SVA ŽITÝCH POZEMCÍCH- NÁVRH ZATRAVNĚNÍ
		Z <sub>0</sub> v ORNÁ PŮDA NA SVA ŽITÝCH POZEMCÍCH- NÁVRH ZATRAVNĚNÍ
		Z <sub>0</sub> v PROPUSTNÉ PŮDY - CHUDĚ NA ŽIVINY
		Z <sub>0</sub> SAZBY, DROBNÁ DRŽBA, ZAHRADY, VINICE
		Z <sub>0</sub> TRV. ZATRAVNĚNÉ PLOCHY
		PLOCHY LESNÍ
		L <sub>0</sub> LESY
		PLOCHY KRAJINNÉ
		K <sub>2</sub> KRAJINNÁ ZELEN

## VÝŠKOVÁ REGULACE:

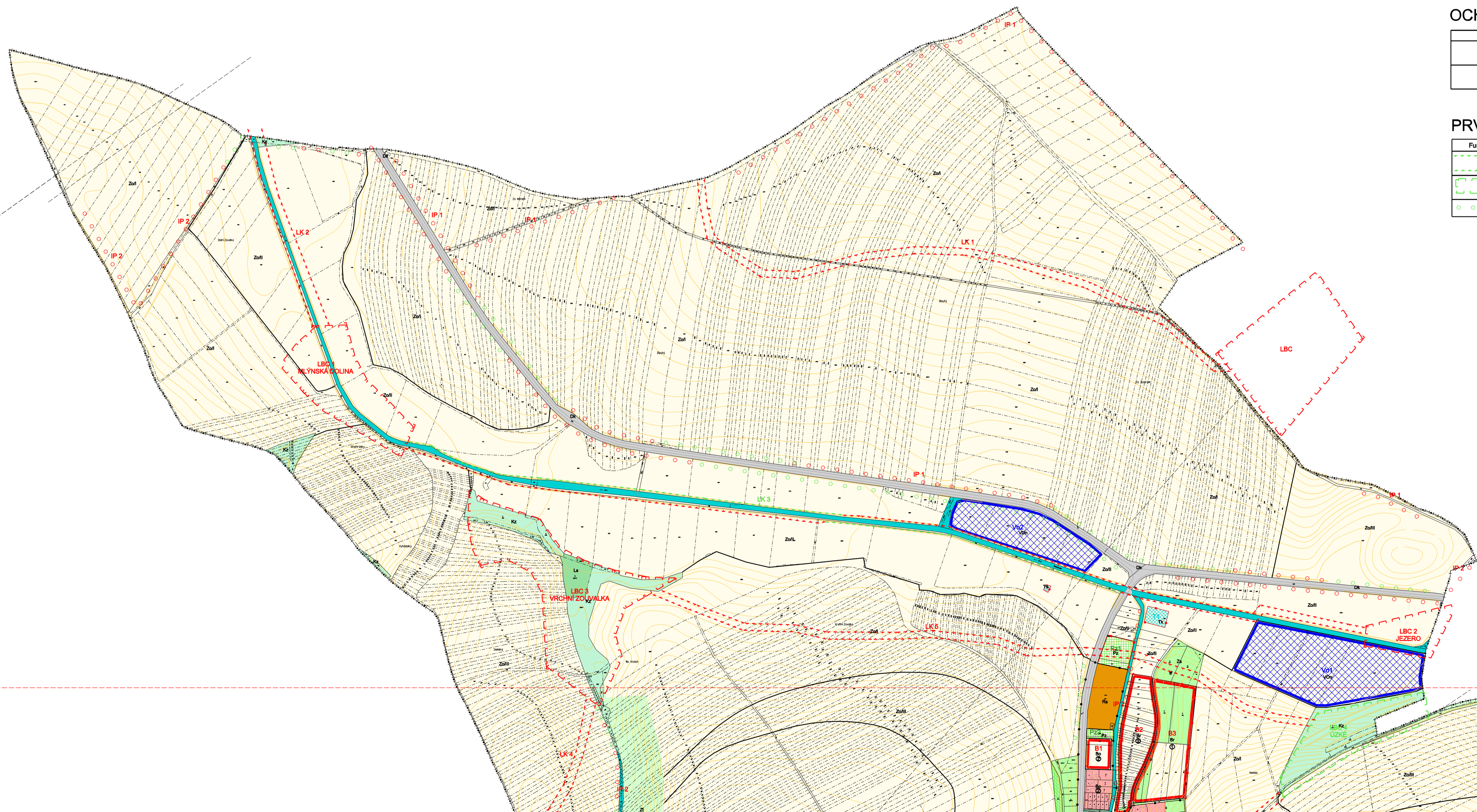
MAXIMÁLNÍ POČET NADZEMNÍCH PODLAŽÍ

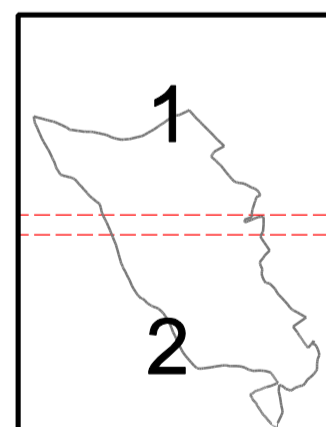
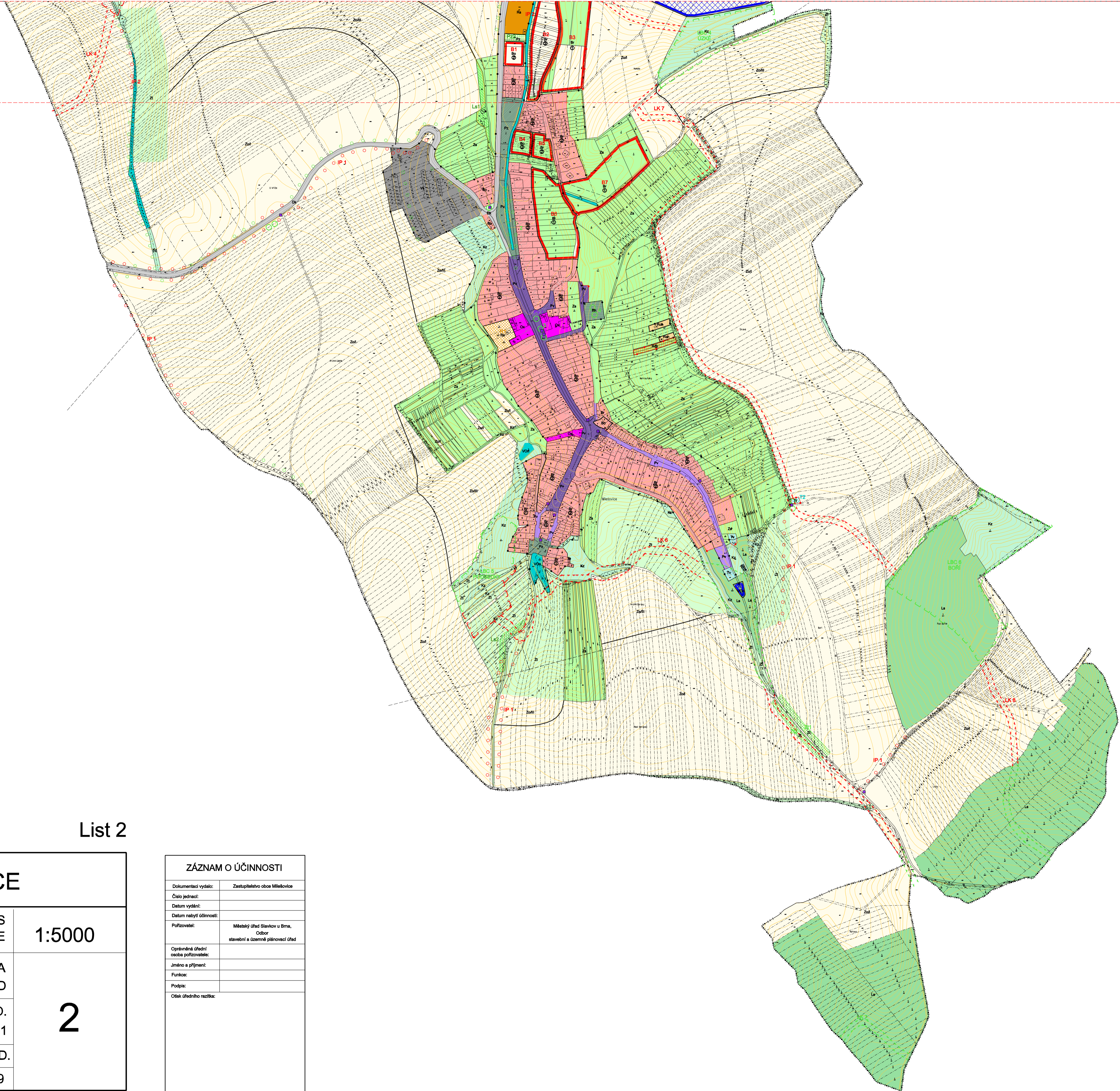
## OCHRANA HODNOT:

	PAMÁTKY MÍSTNÍHO VÝZNAMU
	MÍSTNĚ VÝZNAMNÉ STROMY

## PRVKY ÚSES:

Funkční	Návrhové	
		LOKÁLNÍ BIOKORIDOR
		LOKÁLNÍ BIOCENTRUM
		INTERAKČNÍ PRVEK





List 2

ÚZEMNÍ PLÁN MILEŠOVICE		
VÝKRES:	HLAVNÍ VÝKRES - KONCPCE USPOŘÁDÁNÍ ÚZEMÍ OBCE	1:5000
POŘIZOVATEL:	MĚSTSKÝ ÚŘAD SLAVKOV U BRNA STAVEBNÍ A ÚZEMNĚ PLÁNOVACÍ ÚŘAD	2
ZPRACOVATEL:	STUDIO REGION, S.R.O. ZELNÁ 13, BRNO, IČ:276 81 921	
VEDOUCÍ PROJEKTANT:	ING. ARCH. MILOSLAV SOHR, Ph.D.	
ČISTOPIS	LEDEN 2009	

ZÁZNAM O ÚČINNOSTI	
Dokumentaci vydalo:	Zastupitelstvo obce Milešovice
Číslo jednací:	
Datum vydání:	
Datum nabytí účinnosti:	
Pořizovatel:	Městský úřad Slavkov u Brna, Období stavební a územně plánovací úřad
Oprávněná úřední osoba pořizovatele:	
Jméno a příjmení:	
Funkce:	
Podpis:	
Ověřovací razítko:	