

ÚZEMNÍ PLÁN MILEŠOVICE

VÝKRES: VÝKRES ZÁKLADNÍHO ČLENĚNÍ ÚZEMÍ 1:5000

POŘIZOVATEL: MĚSTSKÝ ÚŘAD SLAVKOV U BRNA STAVEBNÍ A ÚZEMNĚ PLÁNOVACÍ ÚŘAD

ZPRACOVATEL: STUDIO REGION, S.R.O. ZELNÁ 13, BRNO, IČ:276 81 921

VEDOUCÍ PROJEKTANT: ING. ARCH. MILOSLAV SOHR, Ph.D.

ČISTOPIS LEDEN 2009

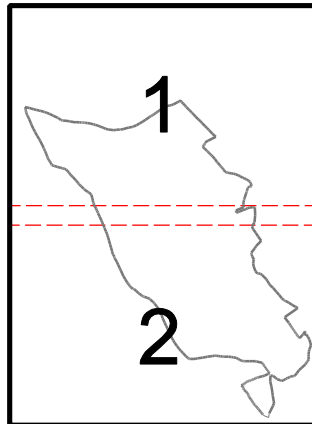
1

ZÁZNAM O ÚČINNOSTI

Dokumentaci vydalo:	Zastupitelstvo obce Milešovice
Číslo jednací:	
Datum vydání:	
Datum nabytí účinnosti:	
Pořizovatel:	Městský úřad Slavkov u Brna, Odbor stavební a územně plánovací úřad
Oprávněná úřední osoba pořizovatele:	
Jméno a příjmení:	
Funkce:	
Podpis:	
Ostatné údaje:	

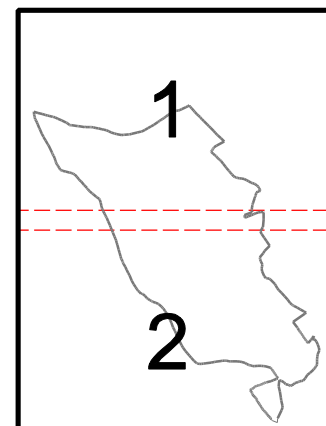
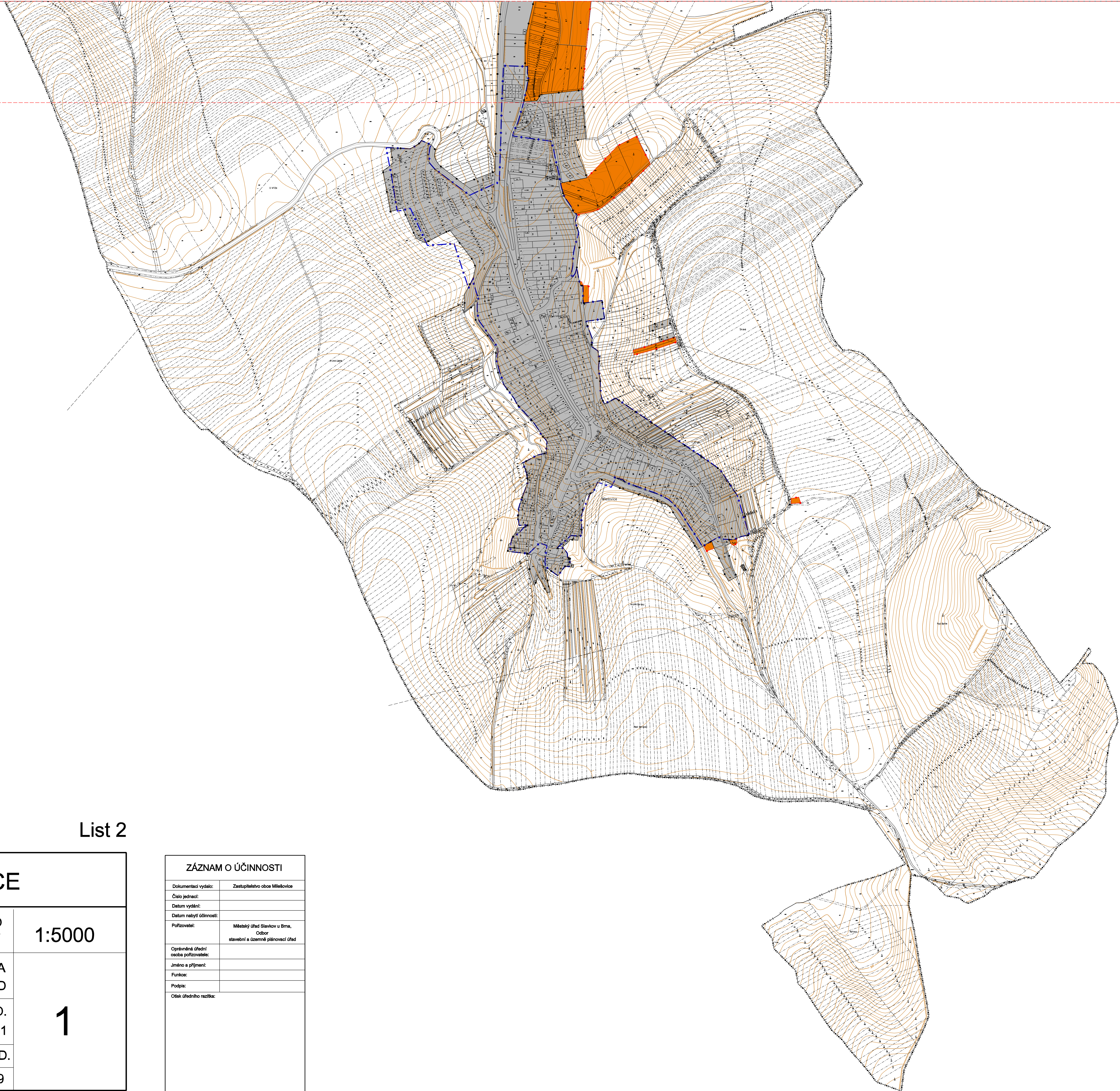
LEGENDA:

	HRANICE SPRÁVNÍHO ÚZEMÍ OBCE
	HRANICE ZASTAVĚNÉHO ÚZEMÍ
	HRANICE ZASTAVITELNÝCH PLOCH
	HRANICE INTRAVILÁNU K 1.8. 1986
	ZASTAVĚNÉ ÚZEMÍ
	ZASTAVITELNÉ PLOCHY



List 1





List 2

ÚZEMNÍ PLÁN MILEŠOVICE		
VÝKRES:	VÝKRES ZÁKLADNÍHO ČLENĚNÍ ÚZEMÍ	1:5000
POŘIZOVATEL:	MĚSTSKÝ ÚŘAD SLAVKOV U BRNA STAVEBNÍ A ÚZEMNĚ PLÁNOVACÍ ÚŘAD	1
ZPRACOVATEL:	STUDIO REGION, S.R.O. ZELNÁ 13, BRNO, IČ:276 81 921	
VEDOUČÍ PROJEKTANT:	ING. ARCH. MILOSLAV SOHR, Ph.D.	
ČISTOPIS	LEDEN 2009	

ZÁZNAM O ÚČINNOSTI	
Dokumentaci vydalo:	Zastupitelstvo obce Milešovice
Číslo jednací:	
Datum vydání:	
Datum nabytí účinnosti:	
Pořizovatel:	Městský úřad Slavkov u Brna, Obec stavební a územně plánovací úřad
Oprávněná úřední osoba pořizovatele:	
Jméno a příjmení:	
Funkce:	
Podpis:	
Ověřovací razítko:	