














LEGENDA:

-  HRANICE ÚZEMÍ OBCE
-  HRANICE ZASTAVĚNÉHO ÚZEMÍ
-  HRANICE ZASTAVITELNÝCH PLOCH
-  Návrh
-  HRANICE BPEJ
-  3 01 00
I. KÓD BPEJ, STUPEŇ PŘEDNOSTI V OCHRANĚ
-  HRANICE ZÁBORU - NÁVRH
-  HRANICE TRANSFORMAČNÍ PLOCHY - NÁVRH
- SOUČASNÉ VYUŽITÍ ÚZEMÍ:**
-  SADY A ZAHRADY, VINICE
-  ORNÁ PŮDA
-  TRVALÝ TRAVNÍ POROST
-  LESNÍ POZEMKY
-  ÚZEMÍ S INVESTICEMI DO PŮDY
ZA ÚČELEM ZLEPŠENÍ PŮDNÍ ÚRODNOSTI

ÚZEMNÍ PLÁN LOVČIČKY - ODŮVODNĚNÍ

VÝKRES:	VÝKRES ZÁBORŮ ZPF A PUPFL	1:5 000
POŘIZOVATEL:	MĚSTSKÝ ÚŘAD SLAVKOV U BRNA	04
ZPRACOVATEL:	STUDIO REGION, ING. MIROSLAV SAPIK IČ: 724 01 681, ZELNÁ 13, 619 00 BRNO	
VEDOUČÍ PROJEKTANT:	ING. ARCH. MILOSLAV SOHR, Ph.D.	
ČISTOPIS	ÚNOR 2009	