








LEGENDA:

-  HRANICE ÚZEMÍ OBCE
-  HRANICE ZASTAVĚNÉHO ÚZEMÍ
-  HRANICE ZASTAVITELNÝCH PLOCH

-  HRANICE INTRAVILÁNU K 1.9. 1966
-  ZASTAVĚNÉ ÚZEMÍ
-  ZASTAVITELNÉ PLOCHY
-  PLOCHY PŘESTAVBY

ÚZEMNÍ PLÁN LOVČIČKY		
VÝKRES:	VÝKRES ZÁKLADNÍHO ČLENĚNÍ ÚZEMÍ	1:5 000
POŘIZOVATEL:	MĚSTSKÝ ÚŘAD SLAVKOV U BRNA	1
ZPRACOVATEL:	STUDIO REGION, ING. MIROSLAV SAPIK IČ: 724 01 681, ZELNÁ 13, 619 00 BRNO	
VEDOUCÍ PROJEKTANT:	ING. ARCH. MILOSLAV SOHR, Ph.D.	
ČISTOPIS	ÚNOR 2009	

ZÁZNAM O ÚČINNOSTI	
Datum sestavení výkresu:	Zakázka číslo: 0306/08
Číslo přílohy:	
Datum vydání:	
Datum nové úpravy:	
Příloha:	Město (Slavkov u Brna, Odor, stavební a ostatní plánovací území)
Opisová území:	
Autorský příkaz:	
Funkce:	
Podpis:	
Číslo územního nález:	