



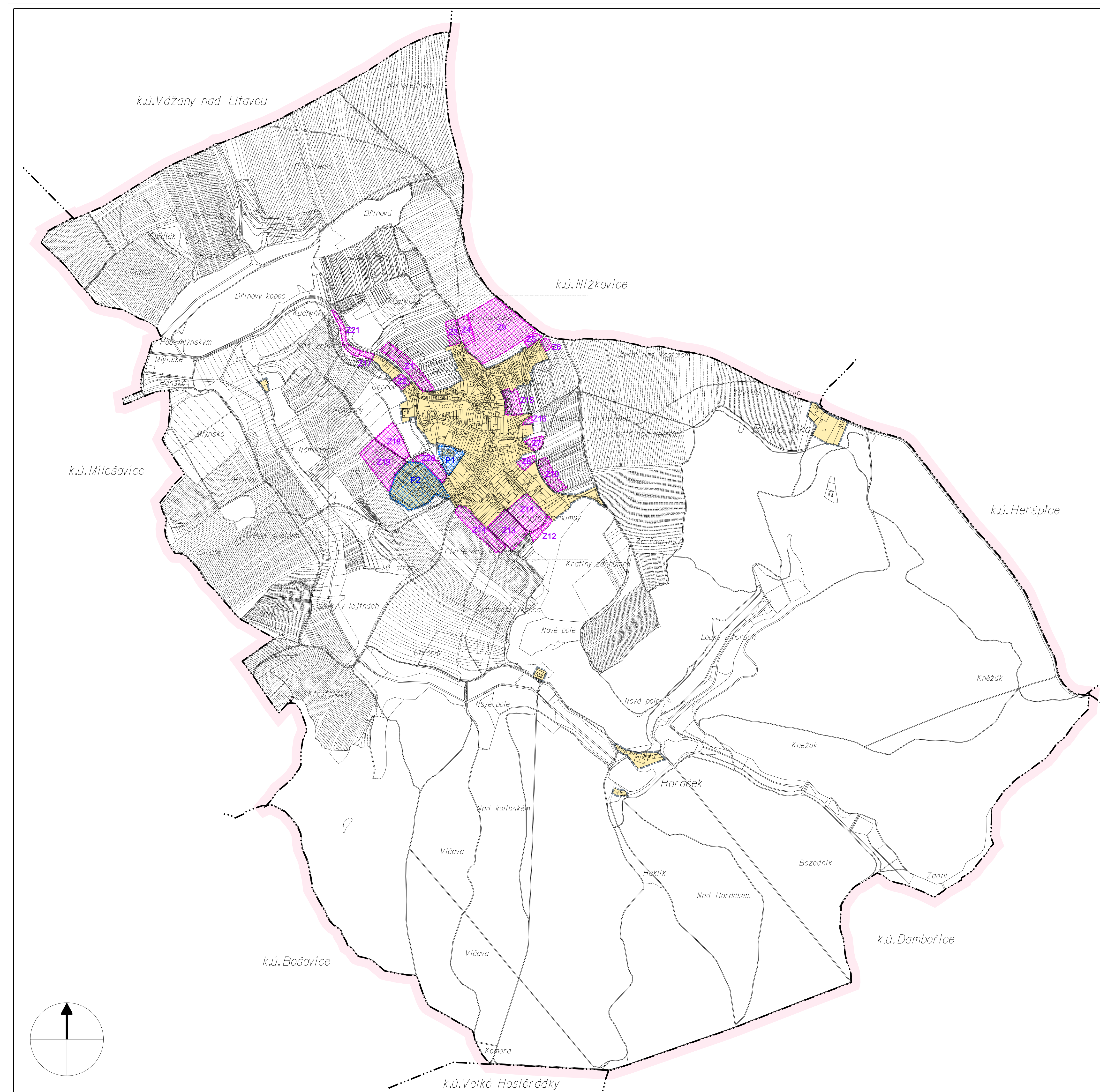


# ÚZEMNÍ PLÁN KOBĚŘICE U BRNA

- ZÁKLADNÍ ČLENĚNÍ ÚZEMÍ**
-  hranice řešeného území obce Koberžice u Brna
  -  zastavěné území (stav 08/2008)
  -  zastavitelné plochy Z1-Z11
  -  plochy přestavby P1-2

- POZNÁMKY**
- 1) V územním plánu nejsou vymezeny plochy ani koridory pro územní rezervy.
  - 2) V územním plánu nejsou vymezeny plochy ani koridory, jejichž změna by byla podmíněna zpracováním územní studie nebo zpracováním a vydáním regulačního plánu.

 formát detailního zobrazení základního členění území 1 : 2.000



## ZÁZNAM O ÚČINNOSTI

VYDAL (správní orgán): ZASTUPITELSTVO OBCE KOBĚŘICE U BRNA	razítko obce:
ČÍSLO JEDNACI: .....	
DATUM VYDÁNÍ: .....	
DATUM ÚČINNOSTI: .....	
pan MILAN PITÁK, starosta obce	podpis: .....
POŘIZOVATEL: MĚSTSKÝ ÚŘAD SLAVKOV U BRNA stavební odbor a územní plánovací úřad	razítko pořizovatele:
Ing. HANA POŠTRÁNECKÁ vedoucí odboru MÚ Slavkov u Brna	podpis: .....

pořizovatel : Městský úřad Slavkov u Brna  
zpracovatel : Ing. arch. Jiří Hála, atelier Brno  
zakázka : OPaÚPD-71/2004, prosinec 2008

## 1. VÝKRES ZÁKLADNÍHO ČLENĚNÍ ÚZEMÍ 1 : 10 000