







ÚZEMNÍ PLÁN HRUŠKY

LEGENDA :





-  hranice řešeného území
-  hranice katastru
-  zastavěné území k 24.6.2017
-  zastavitelné plochy

PLOCHY A KORIDORY S MOŽNOSTÍ VYVLASTNĚNÍ (dle §170 STZ)
na veřejně prospěšné stavby, opatření a asanace se vztahují i předkupní právo
podle §101 stavebního zákona

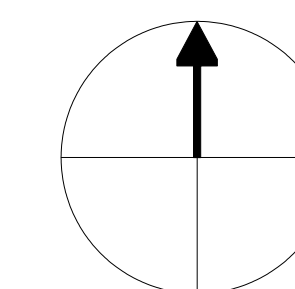
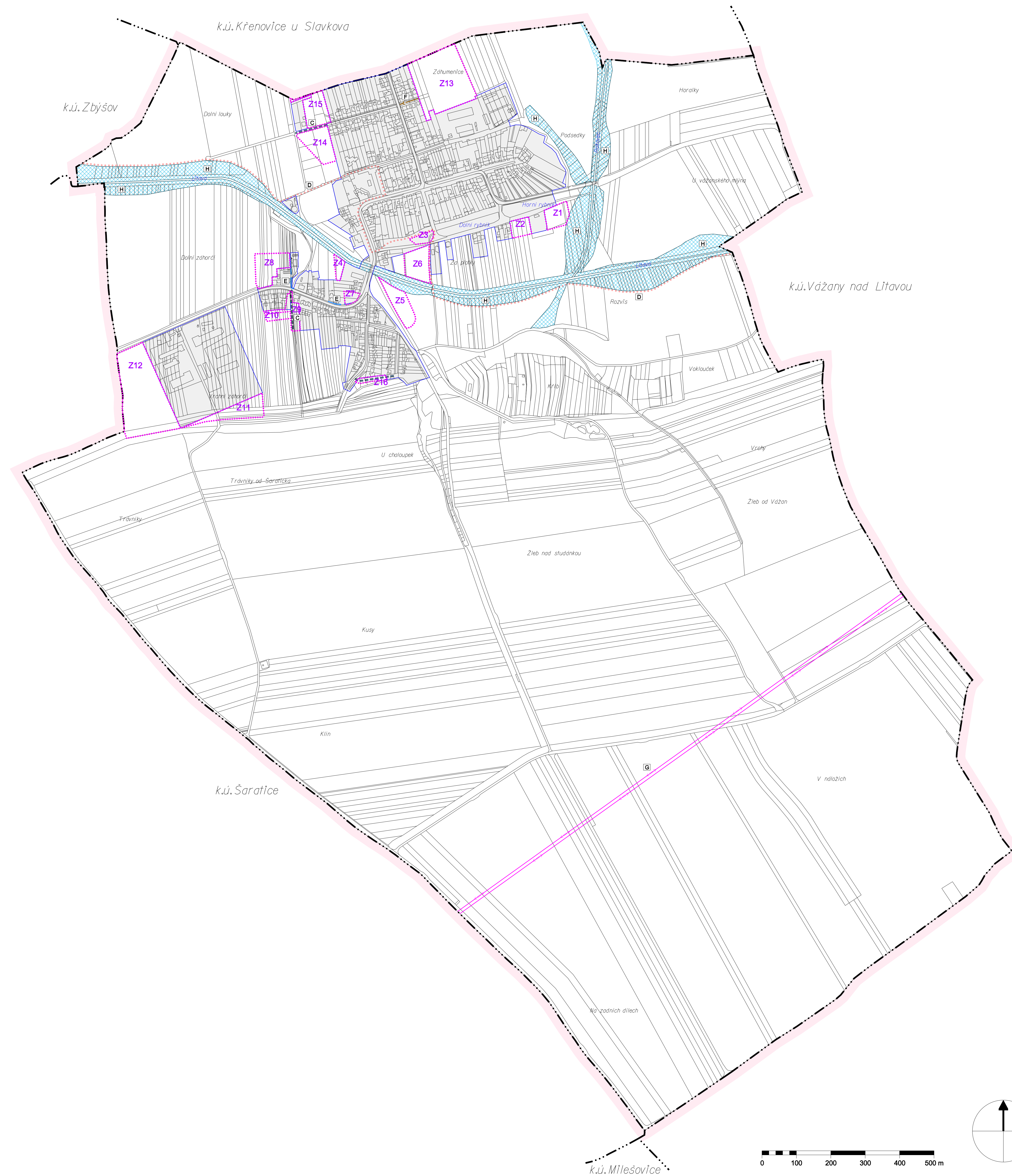
vybraná dopravní infrastruktura (dle §2, odst. 1, písm. K) STZ

-  C místní komunikace
-  D stezka pro pěší a cyklisty EuroVelo4

vybraná technická infrastruktura (dle §2, odst. 1, písm. K) STZ

-  E vodovod
-  F kanalizace jednotná
-  G nadzemní elektrické vedení VVN
-  H plochy vodní a vodo hospodářské

PLOCHY A KORIDORY S MOŽNOSTÍ UPLATNĚNÍ
PŘEDKUPNÍHO PRÁVA (dle §101 STZ)
nejdou vymezeny



Hrušky Územní plán

POŘIZOVATEL : Městský úřad Slavkov, odbor stavebního úřadu,
územního plánování a životního prostředí
ZPRACOVATEL : LÖW & spol., s.r.o., Brno
Ing. arch. Karel Bařínka
SPOLUPRÁCE : Roman Staněk - CAD
DATUM : Listopad 2018
MĚŘÍTKO : 1 : 5 000



**1.4 - VÝKRES VEŘEJNĚ PROSPĚŠNÝCH
STAVEB, OPATŘENÍ A ASANACÍ**