











ODŮVODNĚNÍ ÚZEMNÍHO PLÁNU HRUŠKY




LEGENDA :

-  hranice řešeného území
-  hranice katastru
-  hranice zastavěných území k 25.7. 2020
-  zastavitelné plochy
-  plochy změn v krajině





PŘEDPOKLÁDANÉ ZÁBORY ZEMĚDĚLSKÉHO PŮDNIHO FONDU PRO ZASTAVITELNÉ PLOCHY

-  Br plochy bydlení v rodinných domech
-  Ov plochy občanského vybavení
-  Os plochy občanského vybavení - sport, tělovýchova
-  Pv plochy veřejných prostranství
-  Vs plochy výroby a skladování












PŘEDPOKLÁDANÉ ZÁBORY ZEMĚDĚLSKÉHO PŮDNIHO FONDU PRO NEZASTAVITELNÉ PLOCHY

-  W plochy vodní a vodohospodářské
-  Np plochy přírodní
-  Nk plochy smíšené nezastavěného území - krajinná zeleň

ÚZEMNÍ SYSTÉM EKOLOGICKÉ STABILITY, OCHRANA PŘÍRODY A KRAJINY

-  stav  návrh
-  lokální biocentrum ÚSES
-  lokální biokoridor ÚSES

DALŠÍ INFORMACE O ÚZEMÍ

-  hranice bonitovaných půdně ekologických jednotek (BPEJ)
-  číselné kódy BPEJ
-  plochy lesní
-  plochy vodní a vodohospodářské
-  plochy zemědělské - orná půda
-  plochy zemědělské - sady, zahrady
-  plochy zemědělské - vinice
-  plochy zemědělské - trvalé travní porosty
-  malé vodní toky a odvodňovací příkopy
-  meliorované plochy
-  účelová komunikace

POZNÁMKY

- 1) Není stanoveno pořadí předpokládaných záborů (etapizace).
- 2) Nejsou navrženy záборы lesní půdy a PUPFL.

ZÁZNAM O ÚČINNOSTI	
Název dokumentace:	ÚP Hrušky, změna č. 1
Vydal správní orgán:	Zastupitelstvo obce Hrušky
Datum nabytí účinnosti:	
Opravněná úřední osoba pořizovatele:	Ing. Eva Sedláčková (otisk úředního razítka)
Pořizovatel:	Městský úřad Slavkov u Brna, Odbor stavebního úřadu, územního plánování a životního prostředí



Hrušky Územní plán - úplné znění po změně č.1

POŘIZOVATEL: Městský úřad Slavkov u Brna, Odbor stavebního úřadu, územního plánování a životního prostředí
 ZPRACOVATEL: Ing.arch. Karel Bařinka
 SPOLUPRÁCE: Ing. arch. Jiří Šnerch, Jan Hanousek Architects
 DATUM: srpen 2021
 MĚŘÍTKO: 1:5000

kbd&p
architects

II.3. - VÝKRES PŘEDPOKLÁDANÝCH ZÁBORŮ PŮDNIHO FONDU

