




ÚZEMNÍ PLÁN HRUŠKY

LEGENDA :





-  hranice řešeného území
-  hranice katastru
-  zastavěné území k 24.6.2017
-  zastavitelné plochy

PLOCHY A KORIDORY S MOŽNOSTÍ VYVLASTNĚNÍ (dle §170 STZ)
na veřejně prospěšné stavby, opatření a asanace se vztahuje i předkupní právo
podle §101 stavebního zákona

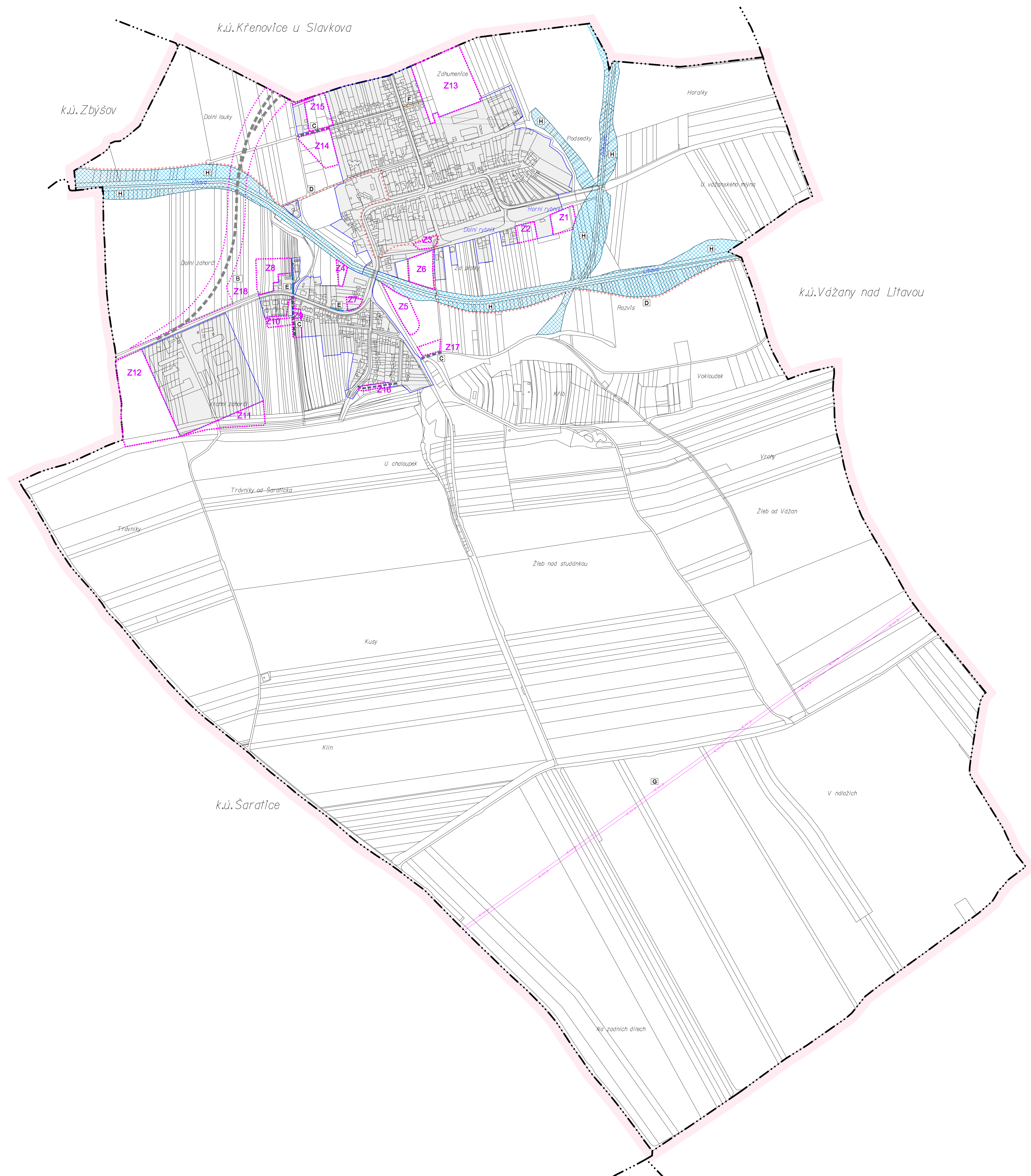
vybraná dopravní infrastruktura (dle §2, odst. 1, písm. K) STZ)

-  B koridor přeložky silnice II. třídy
-  C místní komunikace
-  D stezka pro pěší a cyklisty EuroVelo4

vybraná technická infrastruktura (dle §2, odst. 1, písm. K) STZ)

-  E vodovod
-  F kanalizace jednotná
-  G nadzemní elektrické vedení VVN
-  H plochy vodní a vodohospodářské

PLOCHY A KORIDORY S MOŽNOSTÍ UPLATNĚNÍ
PŘEDKUPNÍHO PRÁVA (dle §101 STZ)
nejdou vymezeny



ZÁZNAM O ÚČINNOSTI		
Název dokumentace:	ÚP Hrušky, změna č. 1	
Vydal správní orgán:	Zastupitelstvo obce Hrušky	
Datum nabytí účinnosti:		
Opravněná úřední osoba pořizovatele:	Ing. Eva Sedláčková	(otisk úředního razítka)
Pořizovatel:	Městský úřad Slavkov u Brna, Odbor stavebního úřadu, územního plánování a životního prostředí	

0 20 40 60 80 100 m



Hrušky Územní plán - úplné znění po změně č.1

POŘIZOVATEL: Městský úřad Slavkov u Brna, Odbor stavebního úřadu, územního plánování a životního prostředí
ZPRACOVATEL: Ing. arch. Karel Bařinka
SPOLUPRÁCE: Ing. arch. Jiří Šnerch, Jan Hanousek Architekti
DATUM: srpen 2021
MĚŘÍTKO: 1:5000

kbd&p
architects

**I.4. - VÝKRES VEŘEJNĚ PROSPĚŠNÝCH
STAVB, OPATŘENÍ A ASANACÍ**