







ÚZEMNÍ PLÁN HRUŠKY

LEGENDA :

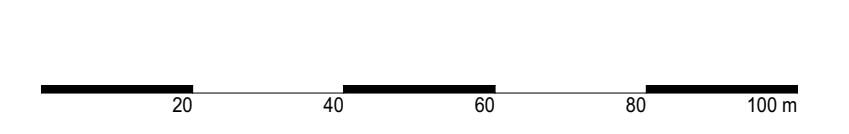
-  hranice řešeného území
-  hranice katastru
-  zastavěné území k 25.7. 2020
-  zastavitelné plochy
-  plochy změn v krajině
-  plochy územní rezervy

POZNÁMKY

- 1) Nejsou vymezeny plochy ani koridory, jejichž změna využití by byla podmíněna zpracováním a vydáním regulačního plánu.



ZÁZNAM O ÚČINNOSTI		
Název dokumentace:	ÚP Hrušky, změna č. 1	
Vydal správní orgán:	Zastupitelstvo obce Hrušky	
Datum nabytí účinnosti:		
Opravněná úřední osoba pořizovatele:	Ing. Eva Sedláčková	(otisk úředního razítka)
Pořizovatel:	Městský úřad Slavkov u Brna, Odbor stavebního úřadu, územního plánování a životního prostředí	



Hrušky Územní plán - úplné znění po změně č.1

POŘIZOVATEL: Městský úřad Slavkov u Brna, Odbor stavebního úřadu, územního plánování a životního prostředí
 ZPRACOVATEL: Ing.arch. Karel Bařinka
 SPOLUPRÁCE: Ing. arch. Jiří Šnerch, Jan Hanousek Architekti
 DATUM: srpen 2021
 MĚŘÍTKO: 1:5000



I.1. - VÝKRES ZÁKLADNÍHO ČLENĚNÍ ÚZEMÍ