











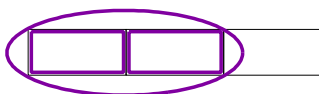


stabiliz. plochy	návrh. plochy	územní rezerva
BH	BH	
BR	BR	BR
BB	BB	
SO		
O	O	
RS	RS	
V	V	
VD		
VI	VI	
D		
U	U	
ZS	ZS	
NS	NS	
NP		
LV		
RR		
PZv		
PZs		
PZt		
PZ		
H	H	



FUNKČNÍ VYUŽITÍ

PLOCHY HOSPODÁŘSKÉHO BYDLENÍ

PLOCHY RODINNÉHO BYDLENÍ

PLOCHY BYDLENÍ V BYTOVÝCH DOMECH

PLOCHY SMÍŠENÉ KOMERČNÍ

PLOCHY OBČANSKÉ VYBAVENOSTI

PLOCHY REKREACE, SPORTU A ZÁBAVY

PLOCHY VÝROBY, VÝROBNÍCH SLUŽEB A SKLADŮ

PLOCHY DROBNÉ VÝROBY, SLUŽEB

PLOCHY TECHNICKÉ INFRASTRUKTURY

PLOCHY PARKOVÁNÍ A ODSTAVOVÁNÍ

PLOCHY VEŘEJNĚ PŘÍSTUPNÝCH PROSTRANSTVÍ
A VEŘEJNÝCH DOPRAVNÍCH PÁSŮ

PLOCHY SÍDELNÍ ZELENĚ

SMÍŠENÉ PLOCHY NEZASTAVĚNÉHO ÚZEMÍ

PŘÍRODNÍ PLOCHY NEZASTAVĚNÉHO ÚZEMÍ

PLOCHY LESA

PLOCHY REKREAČNÍCH ZAHRÁDEK

VINICE / VINIČNÍ TRATĚ

ZAHRADY, SADY

TRVALÉ TRAVNÍ POROSTY

PLOCHY ZEMĚDĚLSKY VYUŽÍVANÉ

PLOCHY VODNÍHO HOSPODÁŘSTVÍ

OCHRANNÉ A LIMITUJÍCÍ FAKTORY

PAMÁTKOVĚ CHRÁNĚNÉ OBJEKTY

PŘÍRODNÍ REZERVACE

REGIONÁLNÍ BIOCENTRUM

NADREGIONÁLNÍ BIODORIDOR

LOKÁLNÍ BIOCENTRUM

LOKÁLNÍ BIODORIDOR

PRVKY PROTIEROZNÍ OCHRANY

ASANACE

SILNICE II. TŘÍDY

HRANICE ZASTAVĚNÉHO ÚZEMÍ

HRANICE ZASTAVITELNÝCH PLOCH

HRANICE KATASTRU

VYZNAČENÍ PLOCH ZMĚNY č.2