









**ZÁKLADNÍ ČLENĚNÍ ÚZEMÍ PLOCH ZMĚNY č. 1**

-  hranice zastavěných území
-  vymezení zastavitelných ploch **Z1/1a,b,c, Z1/2**
-  vymezení ploch přestavby **Z1/3 (P2)**

**PŘEDPOKLÁDANÉ ZÁBORY ZEMĚDĚLSKÉHO PŮDNÍHO FONDU PRO ZMĚNU č. 1**

- plochy změn (návrh)
-  (Bv) plochy bydlení **Z1/2**
  -  (Sk) plochy smíšené komerční **Z1/3**
  -  (Pv) plochy veřejných prostranství
  -  (Zk) plochy zeleně krajinné

**DALŠÍ INFORMACE**

-  hranice bonitovaných půdně ekologických jednotek (BPEJ)
- 2.08.10** číselné kódy BPEJ
- I. - V.** třídy ochrany zemědělské půdy podle BPEJ

**POZNÁMKY:**

1. Ostatní jevy neřešené změnou č. 1 viz legenda výkresu č. 8 ÚP.
2. Ve změně č. 1 není stanoveno pořadí změn v území (etapizace).
3. V souladu s metodickým pokynem z r. 2011 nejsou vyhodnoceny záborů ploch bydlení v zastavěném území dílčí změny Z1/1a,b,c
4. Ve změně č. 1 nejsou navrženy záborů lesní půdy.

**DÍLČÍ ZMĚNY č. 1 JSOU**

- Z1/1a,b,c** zastavitelné plochy bydlení (Bv) v lokalitě Profesorka
- Z1/2** zastavitelná plocha bydlení (Bv) na konci ulice Příhon
- Z1/3 (P2)** plocha přestavby smíšená komerční (Sk) u silnice na Slavkov

**ZMĚNA č. 1 (Z1/1-3) ÚP HERŠPICE část II. - ODŮVODNĚNÍ**

pořizovatel : Městský úřad Slavkov u Brna, projektant : Ing. arch. Jiří Hála

**8. VÝKRES PŘEDPOKLÁDANÝCH ZÁBORŮ PŮDNÍHO FONDU**

měřítko 1 : 5000