

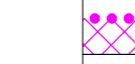



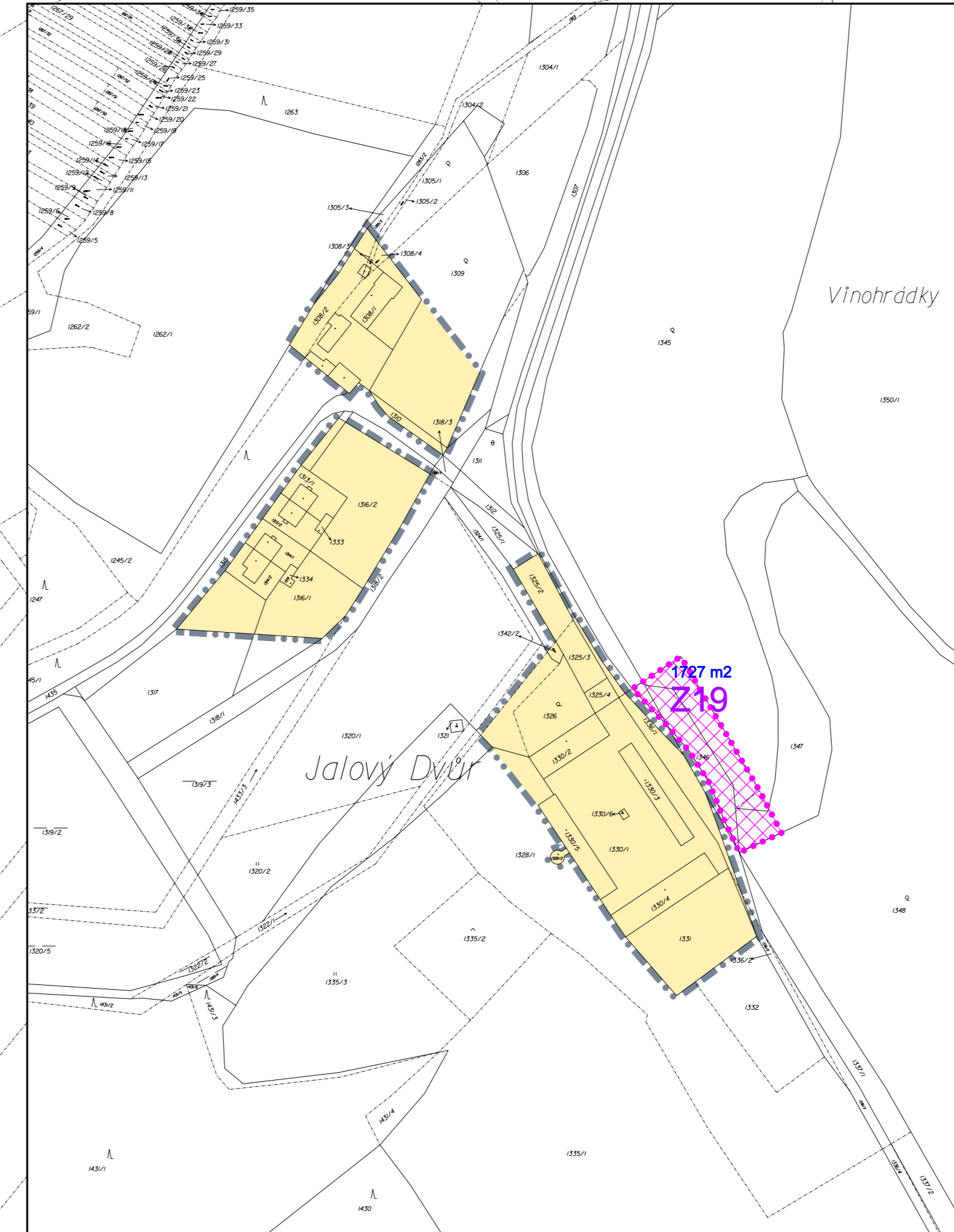
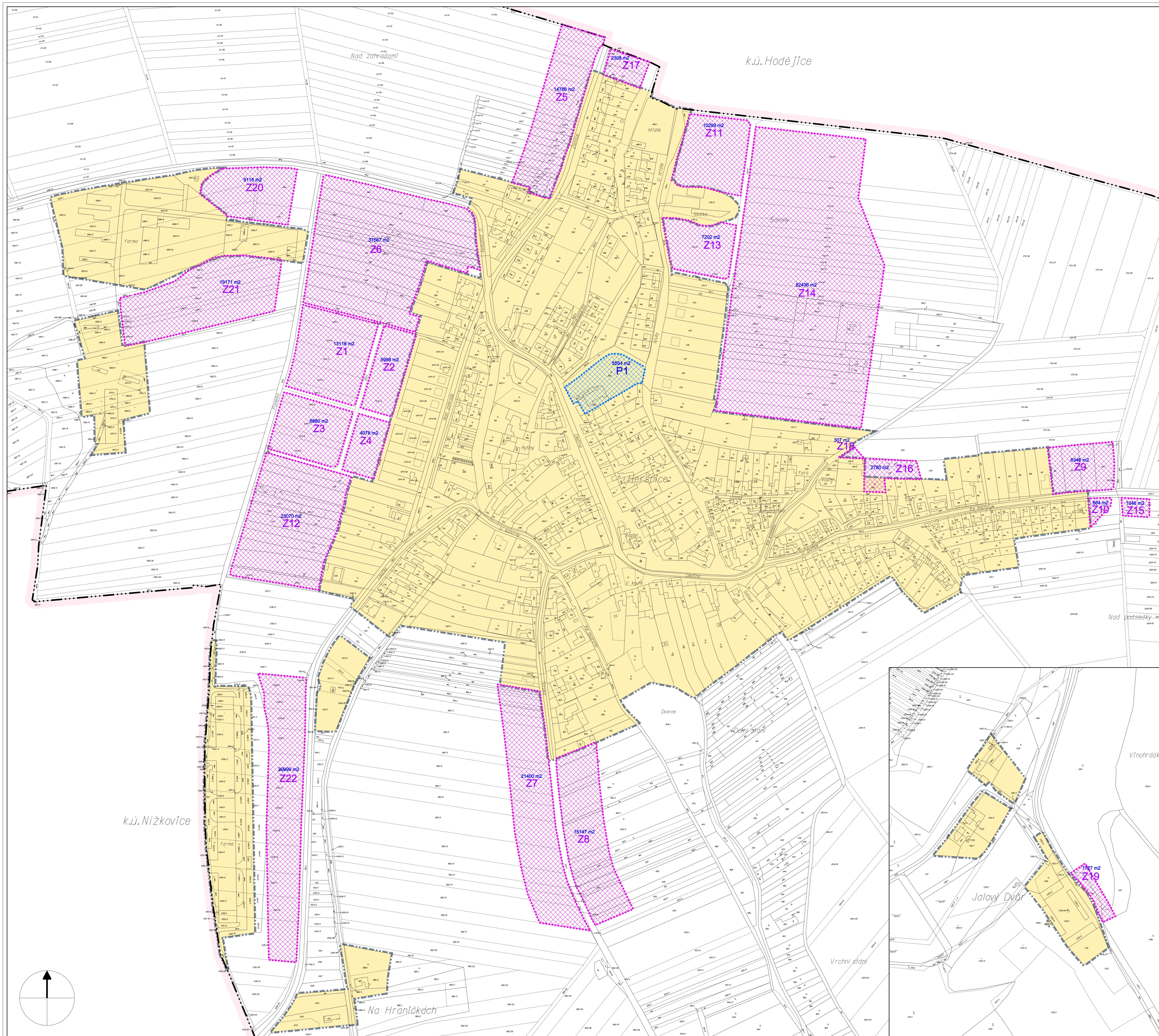
ÚZEMNÍ PLÁN HERŠPICE

ZÁKLADNÍ ČLENĚNÍ ÚZEMÍ

-  hranice řešeného území obce Heršpice
-  zastavěná území (stav 08/2008)
-  zastavitelné plochy Z1-Z2
-  plochy přestavby P1

POZNÁMKY

- 1) V územním plánu nejsou vymezeny plochy ani koridory pro územní rezervy.
- 2) V územním plánu nejsou vymezeny plochy ani koridory, jejichž změna by byla podmíněna zpracováním územní studie nebo zpracováním a vydáním regulačního plánu.



ZÁZNAM O ÚČINNOSTI	
VYDAL (správní orgán): ZASTUPITELSTVO OBCE HERŠPICE	razítko obce:
ČÍSLO JEDNACÍ:	
DATUM VYDÁNÍ:	
DATUM ÚČINNOSTI:	
pan JIŘÍ ZEGLER, starosta obce	podpis:
POŘIZOVATEL: MĚSTSKÝ ÚŘAD SLAVKOV U BRNA	razítko pořizovatele:
stavební odbor a územně plánovací úřad Ing. HANA POŠTRÁNEČKÁ vedoucí odboru MÚO Slavkov u Brna	podpis:

pořizovatel : Městský úřad Slavkov u Brna
zpracovatel : Ing. arch. Jiří Hála, atelier Brno
zakázka : ÚPD-70/2004, říjen 2008

2. VÝKRES ZÁKLADNÍHO ČLENĚNÍ ÚZEMÍ - DETAIL

1 : 2 000