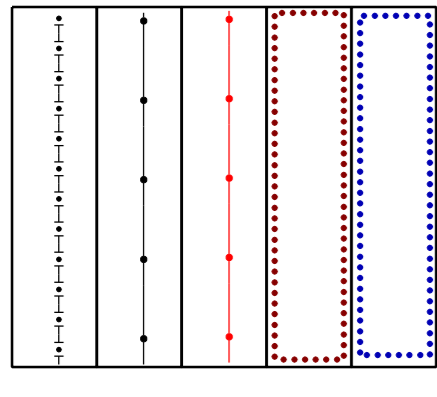
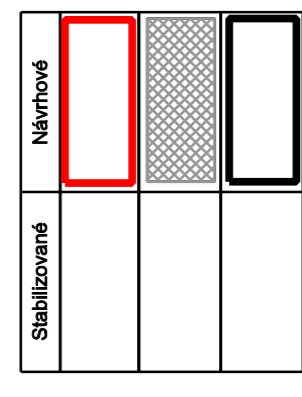


LEGENDA:

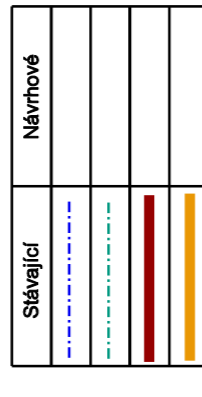


PLOCHY S ROZDÍLNÝM VYUŽITÍM:



PODMÍNKY VYUŽITÍ NAVRŽENÉ PŮVODNÍ DOKUMENTACÍ A ZMĚNAMI Č. 1 A Č. 2
MIMO PLOCHY B901, B902, B903, D904, A V905 JSOU RESPEKTOVÁNY

TECHNICKÁ A DOPRAVNÍ INFRASTRUKTURA:



LIMITY VYUŽITÍ ÚZEMÍ:



CELE ÚZEMÍ OBCE SE NACHÁZÍ V ZÁJMOVÉM ÚZEMÍ MINISTERSTVA OBRANY ČR
- OCHRANNÉ PÁSMO PRODUKČNÍHO ZAŘÍZENÍ



ÚP SÚ VELEŠOVICE ZMĚNA Č. 3

VÝKRES: KOORDINAČNÍ VÝKRES 1:5 000

POŘIZOVATEL: MĚSTSKÝ ÚŘAD SLAVKOV U BRNA

ZPRACOVATEL: STUDIO REGION, S.R.O.
IČ: 276 81 921, ZELNÁ 13, 619 00 BRNO

VEDOUČÍ PROJEKTANT: ING. ARCH. MILOSLAV SOHR, Ph.D.
ODŮVODNĚNÍ: ČISTOPIS ÚNOR 2015

O1