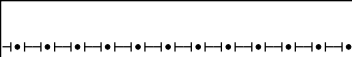







LEGENDA:

	HRANICE ÚZEMÍ OBCE
	HRANICE ZASTAVĚNÉHO ÚZEMÍ
	HRANICE ZASTAVITELNÝCH PLOCH
	ZASTAVĚNÉ ÚZEMÍ
	ZASTAVITELNÉ PLOCHY
	PLOCHY NAVRŽENÉ ZMĚNOU Č. 2 ÚP SÚ VELEŠOVICE



ZÁZNAM O ÚČINNOSTI	
Dokumentaci vypracoval:	Zastupitelstvo obce Velešovice
Datum vydání:	
Datum nabytí účinnosti:	
Příloha:	Místní územní plán obce Velešovice, Obec Velešovice a územní plánovací území
Opisová listina:	
Jedna z příloh:	
Funkce:	
Podpis:	
Číslo územního plánu:	

ÚP SÚ VELEŠOVICE ZMĚNA Č. 2		
VÝKRES:	VÝKRES ZÁKLADNÍHO ČLENĚNÍ ÚZEMÍ	1:5 000
POŘIZOVATEL:	MĚSTSKÝ ÚŘAD SLAVKOV U BRNA	1
ZPRACOVATEL:	STUDIO REGION, S.R.O. IČ: 276 81 921, ZELNÁ 13, 619 00 BRNO	
VEDOUČÍ PROJEKTANT:	ING. ARCH. MILOSLAV SOHR, Ph.D.	
FÁZE: ČISTOPIS	PROSINEC 2011	