

























### PLOCHY ZASTAVĚNÉ

stáv. stav	návrh	
		BYDLENÍ
		OBČ. VYBAVENOST
		REKREACE
		VÝROBA
		TECH. INFRASTRUKTURA
		PLOCHY SÍDELNÍ ZELENĚ





















### PLOCHY KULTURNÍ KRAJINY

		PLOCHY ZEMĚDĚLSKY VYUŽÍVANÉ PŮDY
		PLOCHY KRAJINNÉ ZELENĚ
		LINIOVÁ ZELEŇ
		SOLITERNÍ DŘEVINY A JEJICH SKUPINY

### DOPRAVA

		SILNICE II. TŘÍDY
		MÍSTNÍ KOMUNIKACE OBSLUŽNÉ
		ÚČELOVÉ KOMUNIKACE
		PRŮJEZDNÍ ÚSEK KOMUNIKACE
		ROZHLEDOVÝ TROJÚHELNÍK

### LIMITY

		PHO VODNÍHO ZDROJE II. STUPNĚ
		OP VODNÍHO TOKU
		ZÁPLAVOVÉ ÚZEMÍ Q100
		OP VEDENÍ VN
		OP VEDENÍ VVN A ZVN
		VZLETOVÝ A PŘÍSTÁVACÍ KORIDOR LETIŠTĚ BRNO - TUŘANY
		IZOFONA
		LOKÁLNÍ BIOCENTRUM
		LOKÁLNÍ BIKORIDOR
		EVSK

### OBRAZ OBCE

		OBJEKTY DROBNÉ ARCHITEKTURY
		ESTETICKÁ ZÁVADA

Poznámka: Celé správní území obce je situováno v Ochranném pásmu radiolokačního zařízení Ministerstva obrany.