

LEGENDA dle ÚPN obce:

stav návrh

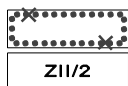

PLOCHY ZASTAVĚNÉ



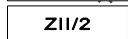
BYDLENÍ

BH - bydlení hospodářské

LEGENDA dle změny č.II:



HRANICE ZASTAVITELNÉ PLOCHY - RUŠENÉ ZMĚNOU č.II



OZNAČENÍ PLOCH ZMĚNY č.II

Katastrální území : Hrušky u Brna		LÖW & spol., s.r.o., Brno <i>Studie, plány a projekty pro krajinu a vesnici</i> Vranovská 102, 614 00 Brno Tel.: 545 575 250 Fax.: 545 576 250 e-mail: lowaspol@lowaspol.cz	
Pořizovatel : Městský úřad Slavkov u Brna			
Akce : Změna č.II			
ÚPNO HRUŠKY		Zodpovědný projektant	Doc. Ing. arch. Jiří Löw
výkres :	2. Hlavní výkres s komplexním návrhem	Vypracoval	Ing. arch. Karel Bařínka
2.		Datum	2/2016
		Měřítko	1 : 5 000

