








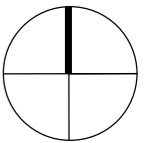


**LEGENDA**

-  HRANICE ŘEŠENÉHO ÚZEMÍ
-  PLOCHY PRO PĚŠÍ
-  PARKOVIŠTĚ A Odstavná stání (POČET STÁNÍ)
-  Odstavné stání pro autokary
-  SMĚR JÍZDY
-  KOMUNIKACE (KATEGORIE)
-  ROZHLEDOVÝ TROJÚHELNÍK
-  VJEZDY DO OBJEKTŮ
-  PLOCHY VEŘEJNÉ ZELENĚ



●●●●●●●●●● HRANICE ÚZEMÍ ŘEŠENÉHO ZMĚNOU Č.1

Kraj: JIHMORAVSKÝ		zpracovatel :		
Obec, katastrální území : SLAVKOV U BRNA		<b>MENCL</b> projekční a poradenská kancelář Svatobrnánská 13, 60200 Brno IČO 665 87 280		
Pořizovatel : MĚSTO SLAVKOV U BRNA				
Akce :	REGULAČNÍ PLÁN ZÓNY KOLÁČKOVO NÁMĚSTÍ ZMĚNA Č.1		zodpovědný projektant	Ing.arch. Vojtěch Mencl
			projektant profese	Ing.arch. Vojtěch Mencl
Výkres :	NÁVRH ŘEŠENÍ DOPRAVY ZMĚNA		Číslo zakázky	01-15
			Datum	leden 2015
			Měřítko	Číslo výkresu
		1 : 1000		