








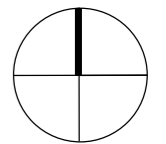


LEGENDA

-  HRANICE ŘEŠENÉHO ÚZEMÍ
-  PLOCHY PRO PĚŠÍ
-  PARKOVIŠTĚ A Odstavná STÁNI (POČET STÁNI)
-  Odstavné STÁNI PRO AUTOKARY
-  SMĚR JÍZDY
-  KOMUNIKACE (KATEGORIE)
-  ROZHLEDOVÝ TROJÚHELNÍK
-  VJEZDY DO OBJEKTŮ
-  PLOCHY VEŘEJNÉ ZELENĚ

●●●●●●●●●● HRANICE ÚZEMÍ ŘEŠENÉHO ZMĚNOU Č.1



Kraj : JIHMORAVSKÝ	zpracovatel :	
Obec, katastrální území : SLAVKOV U BRNA	projekční a poradenská kancelář MENCL Starobrněnská 13, 60200 Brno IČO 665 87 280	
Pořizovatel : MĚSTO SLAVKOV U BRNA	zodpovědný projektant	Ing.arch. Vojtěch Mencl
Akce : REGULAČNÍ PLÁN ZÓNY KOLÁČKOVO NÁMĚSTÍ ZMĚNA Č.1	projektant profese	Ing.arch. Vojtěch Mencl
Výkres : NÁVRH ŘEŠENÍ DOPRAVY STAV	Číslo zakázky	01-15
	Datum	leden 2015
	Měřítko	Číslo výkresu 1 : 1000 3A