


LEGENDA dle ÚPN obce:


stav návrh

PLOCHY ZASTAVĚNÉ



BYDLENÍ


BH - bydlení hospodářské



PLOCHY ZEMĚDĚLSKY
VYUŽÍVANÉ PŮDY

PZbh - zahrady k bydlení hospodářskému

PLOCHY PRO DOPRAVU



VEŘEJNÝ DOPRAVNÍ PÁS

UVo - plochy s obslužnými komunikacemi třídy C
(místní komunikace)

DOPRAVA

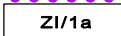


MÍSTNÍ KOMUNIKACE OBSLUŽNÉ

LEGENDA dle změny č.1:



HRANICE ZASTAVITELNÉ PLOCHY



OZNAČENÍ PLOCH ZMĚNY č.1

Katastrální území : Hrušky u Brna		Ing.arch. Milada CHROBOCZKOVÁ Marie Majerové 476/9, 638 00 Brno IČ 605 31 797	
Pořizovatel : Městský úřad Slavkov u Brna			
Akce : Změna č.I		Zodpovědný projektant	Ing. arch. M.Chroboczková
ÚPNO HRUŠKY		Vypracoval	Ing. arch. M.Chroboczková
		Datum	4/2013
výkres : 2.	Hlavní výkres s komplexním návrhem v rozsahu celého k.ú.	Měřítko	1 : 5 000

