








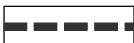










## LEGENDA dle ÚPN obce:

stav	návrh		
		HRANICE SOUČASNĚ ZASTAVĚNÉHO/ZASTAVITELNÉHO ÚZEMÍ	
<b>PLOCHY ZASTAVĚNÉ</b>			
		BYDLENÍ	BH - bydlení hospodářské
		PLOCHY ZEMĚDĚLSKY VYUŽÍVANÉ PŮDY	PZbh - zahrady k bydlení hospodářskému
<b>PLOCHY PRO DOPRAVU</b>			
		VEŘEJNÝ DOPRAVNÍ PÁS	UVo - plochy s obslužnými komunikacemi třídy C (místní komunikace)
<b>DOPRAVA</b>			
		MÍSTNÍ KOMUNIKACE OBSLUŽNÉ	
<b>TECHNICKÁ INFRASTRUKTURA</b>			
		VENKOVNÍ VEDENÍ VN DISTRIBUČNÍ	
		OBJEKT NA EL. SÍTI	
<b>LIMITY VYUŽITÍ ÚZEMÍ</b>			
		ZÁPLAVOVÉ ÚZEMÍ Q100	
		OP VEDENÍ VN	
		VZLETOVÝ A PŘISTÁVACÍ KORIDOR LETIŠTĚ BRNO-TUŘANY	
		PÁSMO HYGIENICKÉ OCHRANY ČOV - návrh	

### DALŠÍ VLIVY A MOŽNÁ OMEZENÍ V ÚZEMÍ

	ZÁVLAHY
	INTERAKČNÍ PRVEK LINIOVÝ

### LEGENDA dle změny č.I:


		HRANICE ZASTAVITELNÉ PLOCHY
	ZI/1a	OZNAČENÍ PLOCH ZMĚNY č.I

### LIMITY VYUŽITÍ ÚZEMÍ

	AKTIVNÍ ZÓNA ZÁPLAVOVÉHO ÚZEMÍ
	DOPRAVNÍ KORIDOR - REZERVA PRO SILNICI II/416

#### Poznámka:

Plochy změny se nacházejí v zájmovém území Ministerstva obrany ČR  
 - v OP radiolokačních zařízení  
 - v koridoru RR směrů



Katastrální území : Hrušky u Brna		Ing.arch. <b>Milada CHROBOCZKOVÁ</b> Marie Majerové 476/9, 638 00 Brno IČ 605 31 797	
Pořizovatel : Městský úřad Slavkov u Brna			
Akce : <b>Změna č.I</b>			
<b>ÚPNO HRUŠKY</b>		Zodpovědný projektant	Ing. arch. M.Chroboczková
výkres : <b>13.</b>	<b>Koordinační výkres</b>	Vypracoval	Ing. arch. M.Chroboczková
		Datum	3/2013
		Měřítko	1 : 2 000