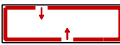
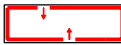








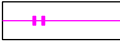












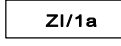





LEGENDA dle ÚPN obce:

stav	návrh		
		HRANICE SOUČASNĚ ZASTAVĚNÉHO/ZASTAVITELNÉHO ÚZEMÍ	
PLOCHY ZASTAVĚNÉ			
		BYDLENÍ	BH - bydlení hospodářské
		PLOCHY ZEMĚDĚLSKY VYUŽÍVANÉ PŮDY	PZbh - zahrady k bydlení hospodářskému
PLOCHY PRO DOPRAVU			
		VEŘEJNÝ DOPRAVNÍ PÁS	UVo - plochy s obslužnými komunikacemi třídy C (místní komunikace)
DOPRAVA			
		MÍSTNÍ KOMUNIKACE OBSLUŽNÉ	
TECHNICKÁ INFRASTRUKTURA			
		VENKOVNÍ VEDENÍ VN DISTRIBUČNÍ	
		OBJEKT NA EL. SÍTI	
LIMITY VYUŽITÍ ÚZEMÍ			
		ZÁPLAVOVÉ ÚZEMÍ Q100	
		OP VEDENÍ VN	
		VZLETOVÝ A PŘISTÁVACÍ KORIDOR LETIŠTĚ BRNO-TUŘANY	
		PÁSMO HYGIENICKÉ OCHRANY ČOV - návrh	
DALŠÍ VLIVY A MOŽNÁ OMEZENÍ V ÚZEMÍ			
		ZÁVLAHY	
		INTERAKČNÍ PRVEK LINIOVÝ	

LEGENDA dle změny č.I:

		HRANICE ZASTAVITELNÉ PLOCHY
		OZNAČENÍ PLOCH ZMĚNY č.I
LIMITY VYUŽITÍ ÚZEMÍ		
		AKTIVNÍ ZÓNA ZÁPLAVOVÉHO ÚZEMÍ
		DOPRAVNÍ KORIDOR - REZERVA PRO SILNICI II/416

Poznámka:
 Plochy změny se nacházejí v zájmovém území Ministerstva obrany ČR
 - v OP radiolokačních zařízení
 - v koridoru RR směrů



Katastrální území : Hrušky u Brna		Ing.arch. Milada CHROBOCZKOVÁ Marie Majerové 476/9, 638 00 Brno IČ 605 31 797	
Pořizovatel : Městský úřad Slavkov u Brna			
Akce : Změna č.I		Zodpovědný projektant	Ing. arch. M.Chroboczková
ÚPNO HRUŠKY		Vypracoval	Ing. arch. M.Chroboczková
		Datum	4/2013
		Měřítko	1 : 5 000
		výkres : 12.	Koordinační výkres